



Bu belge 5070 sayılı **Elektronik İmza Kanunu** çerçevesinde **e-imza** ile imzalanmıştır.

LOTUS GAYRİMENKUL DEĞERLEME
VE DANIŞMANLIK A.Ş.

Gömeç Sok. No:37
Akgün İş Merkezi Kat 3/8
34718 Acıbadem / Kadıköy / İST

Telefon +90 216 545 48 66 • 67
+90 216 545 95 29
+90 216 545 88 91
Faks +90 216 339 02 81

ePosta bilgi@lotusgd.com
www.lotusgd.com

KORAY GAYRİMENKUL YATIRIM ORTAKLIĞI A.Ş.

KÂĞITHANE / İSTANBUL

(Ofis)

GAYRİMENKUL DEĞERLEME RAPORU



Rapor No: 2023 / 564

İÇİNDEKİLER

1.	RAPOR ÖZETİ	4
2.	RAPOR BİLGİLERİ	5
3.	ŞİRKET BİLGİLERİ	6
4.	MÜŞTERİ BİLGİLERİ	6
5.	DEĞERLEME RAPORUNUN TEBLİĞİN 1. MADDESİNİN 2. FIKRASI KAPSAMINDA HAZIRLANIP HAZIRLANMADIĞI HAKKINDA AÇIKLAMA	7
6.	MÜŞTERİ TALEPLERİNİN KAPSAMI VE VARSA GETİRİLEN SINIRLAMALAR	7
7.	DEĞERLEME İŞLEMİNİ SINIRLAYAN VE OLUMSUZ YÖNDE ETKİLEYEN FAKTÖRLER	7
8.	DEĞER TANIMI VE GEÇERLİLİK KOŞULLARI.....	8
9.	UYGUNLUK BEYANI VE KISITLAYICI KOŞULLAR	9
10.	TAŞINMAZIN TAPU KAYITLARI VE TAKYİDATI.....	10
10.1.	TAPU KAYITLARI	10
10.2.	TAPU TAKYİDATI.....	10
10.3.	TAKYİDAT AÇIKLAMALARI	11
11.	BELEDİYE İNCELEMELERİ	11
11.1.	İMAR DURUMU	11
11.2.	İMAR DOSYASI İNCELEMESİ.....	13
11.3.	ENCÜMEN KARARLARI, MAHKEME KARARLARI, RISKLI YAPI TESPİTİ, PLAN İPTALLERİ V.B. KONULAR	13
11.4.	YAPI DENETİM FIRMASI	13
11.5.	SON ÜÇ YIL İÇERISİNDEKİ HUKUKİ DURUMDAN KAYNAKLANAN DEĞİŞİM.....	13
12.	TAŞINMAZIN ÇEVRE VE KONUMU	15
12.1.	KONUM VE ÇEVRE BİLGİLERİ.....	15
13.	BÖLGE ANALİZİ	17
13.1.	İSTANBUL İLİ	17
13.2.	KÂĞITHANE İLÇESİ	20
13.3.	DÜNYA EKONOMİSİNE GENEL BAKIŞ	22
13.4.	TÜRKİYE'NİN MAKROEKONOMİK GÖRÜNÜMÜ	23
13.5.	MEVCUT EKONOMİK KOŞULLARIN, GAYRİMENKUL PİYASASININ ANALİZİ, MEVCUT TRENDLER VE DAYANAK VERİLER	27
13.5.1.	TÜRKİYE GAYRİMENKUL PİYASASINI BEKLEYEN FIRSAT VE TEHDİTLER	30
14.	YAPININ İNŞAAT ÖZELLİKLERİ	31
15.	AÇIKLAMALAR.....	32
16.	EN VERİMLİ KULLANIM ANALİZİ	32
17.	DEĞERLENDİRME	33

18. DEĞERLEME YAKLAŞIMLARI	33
18.1. PAZAR YAKLAŞIMI	34
18.2. MALİYET YAKLAŞIMI	35
18.3. GELİR YAKLAŞIMI	36
19. FİYATLANDIRMA	37
19.1. İKAME MALİYET YAKLAŞIMI	37
19.2. EMSAL KARŞILAŞTIRMA YAKLAŞIMI	37
19.3. GELİR İNDİRGEME YAKLAŞIMI:	39
20. ANALİZ SONUÇLARININ DEĞERLENDİRMESİ	42
20.1. FARKLI DEĞERLEME METOTLARININ VE ANALİZ SONUÇLARININ UYUMLAŞTIRILMASI VE BU AMAÇLA İZLENEN YÖNTEMİN VE NEDENLERİNİN AÇIKLAMASI	42
20.2. KIRA DEĞERİ ANALİZİ VE KULLANILAN VERİLER	42
20.3. GAYRİMENKUL VE BUNA BAĞLI HAKLARIN HUKUKİ DURUMUNUN ANALİZİ	42
20.4. GAYRİMENKUL ÜZERİNDEKİ TAKYİDAT VE İPOTEKLER İLE İLGİLİ GÖRÜŞ	42
20.5. DEĞERLEME KONUSU GAYRİMENKULÜN, ÜZERİNDE İPOTEK VEYA GAYRİMENKULÜN DEĞERİNİ DOĞRUDAN ETKİLEYECEK NİTELİKTE HERHANGİ BİR TAKYİDAT BULUNMASI DURUMLARI HARIÇ, DEVREDİLEBİLMESİ KONUSUNDA BİR SINIRLAMAYA TABİ OLUP OLMADIĞI HAKKINDA BİLGİ	43
20.6. BOŞ ARAZI VE GELİŞTİRİLMİŞ PROJE DEĞERİ ANALİZİ VE KULLANILAN VERİ VE VARSAYIMLAR İLE ULAŞILAN SONUÇLAR	43
20.7. ASGARI BİLGİLERDEN RAPORDA VERİLMEYENLERİN NİÇİN YER ALMADIKLARININ GEREKÇELERİ	43
20.8. MÜŞTEREK VEYA BÖLÜNÜMÜŞ KISIMLARIN DEĞERLEME ANALİZİ	43
20.9. HASILAT PAYLAŞIMI VEYA KAT KARŞILIĞI YÖNTEMİ İLE YAPILACAK PROJELERDE, EMSAL PAY ORANLARI	43
20.10. YASAL GEREKLERİN YERİNE GETİRİLİP GETİRİLMEDİĞİ VE MEVZUAT UYARINCA ALINMASI GEREKEN İZİN VE BELGELERİN TAM VE EKSİKSİZ OLARAK MEVCUT OLUP OLMADIĞI HAKKINDA GÖRÜŞ	43
20.11. DEĞERLEME KONUSU ARSA VEYA ARAZI İSE, ALIMINDAN İTİBAREN BEŞ YIL GEÇMESİNE RAĞMEN ÜZERİNDE PROJE GELİŞTİRMESİNE YÖNELİK HERHANGİ BİR TASARRUFTA BULUNUP BULUNULMADIĞINA DAİR BİLGİ	43
20.12. DEĞERLEMESİ YAPILAN GAYRİMENKULÜN TAPUDAKİ NİTELİĞİNİN, FİİLİ KULLANIM ŞEKLİNİN VE PORTFÖYE DAHİL EDİLME NİTELİĞİNİN BİRBİRİYLE UYUMLU OLUP OLMADIĞI HAKKINDA GÖRÜŞ İLE GAYRİMENKUL YATIRIM ORTAKLIKLARI PORTFÖYÜNE ALINMASINDA SERMAYE PİYASASI MEVZUATI ÇERÇEVESİNDE BİR ENGEL OLUP OLMADIĞI HAKKINDA GÖRÜŞ	44
21. SONUÇ	45

1. RAPOR ÖZETİ

DEĞERLEMEYİ TALEP EDEN	Koray Gayrimenkul Yatırım Ortaklığı A.Ş.
DEĞERLEMESİ YAPILAN GAYRİMENKULÜN ADRESİ	Merkez Mahallesi, Bağlar Caddesi, No: 14/B, Kâğıthane Ofis Park, B Blok, Kat: 7, Ofis: 32 <u>Kâğıthane/ İstanbul</u>
DAYANAK SÖZLEŞME	27 Temmuz 2023 tarih ve 2238 – 2023/036 no ile
DEĞERLEME TARİHİ	03 Ağustos 2023
RAPOR TARİHİ	09 Ağustos 2023
DEĞERLENEN TAŞINMAZIN TÜRÜ	Ofis
DEĞERLENEN MÜLKİYET HAKLARI	Tam Mülkiyet
TAPU BİLGİLERİ ÖZETİ	İstanbul ili, Kâğıthane İlçesi, Merkez Mahallesi, 0 ada, 12648 nolu parsel, B Blok, 32 nolu ofis.
İMAR DURUMU ÖZETİ	Ticaret Alanında kalmaktadır. (Bkz. İmar Durumu)
RAPORUN KONUSU	Bu rapor, yukarıda adresi belirtilen ofisin satış ve kira değerinin tespitine yönelik olarak hazırlanmıştır.
RAPORUN TÜRÜ	Konu değerlendirme raporu, Sermaye Piyasası Kurulu düzenlemeleri kapsamında GYO portföyü için ve "Değerleme Raporlarında Bulunması Gereken Asgari Hususları" içerecek şekilde hazırlanmıştır.

GAYRİMENKUL İÇİN TAKDİR OLUNAN DEĞER (KDV HARİÇ)	
İSTABNUL İLİ, KÂĞITHANE İLÇESİ, MERKEZ MAHALLESİNDE YER ALAN 0 ADA, 12648 NOLU PARSELDE KONUMLU B BLOK 32 NOLU OFİSİN YASAL DURUM DEĞERİ	22.000.000,-TL
İSTABNUL İLİ, KÂĞITHANE İLÇESİ, MERKEZ MAHALLESİNDE YER ALAN 0 ADA, 12648 NOLU PARSELDE KONUMLU B BLOK 32 NOLU OFİSİN AYLIK KİRA DEĞERİ	106.000,-TL
RAPORU HAZIRLAYANLAR	
Sorumlu Değerleme Uzmanı	Sorumlu Değerleme Uzmanı
M. KIVANÇ KILVAN (SPK Lisans Belge No: 400114)	Ercan MEŞE (SPK Lisans Belge No: 406154)

2. RAPOR BİLGİLERİ

DEĞERLEMİYİ TALEP EDEN	Koray Gayrimenkul Yatırım Ortaklığı A.Ş.													
DEĞERLEMESİ YAPILAN	Merkez Mahallesi, Bağlar Caddesi, No: 14/B, Kâğıthane Ofis Park, B Blok, Kat: 7, Ofis: 32 <u>Kâğıthane/ İstanbul</u>													
DAYANAK SÖZLEŞME	27 Temmuz 2023 tarih ve 2238 – 2023/036 no ile													
MÜŞTERİ NO	2238													
RAPOR NO	2023/564													
DEĞERLEME TARİHİ	03 Ağustos 2023													
RAPOR TARİHİ	09 Ağustos 2023													
RAPORUN KONUSU	Bu rapor, yukarıda adresi belirtilen ofisin satış ve kira değerinin tespitine yönelik olarak hazırlanmıştır.													
RAPORUN TÜRÜ	Konu değerlendirme raporu, Sermaye Piyasası Kurulu düzenlemeleri kapsamında GYO portföyü için ve "Değerleme Raporlarında Bulunması Gereken Asgari Hususları" içerecek şekilde hazırlanmıştır.													
RAPORU HAZIRLAYANLAR	M. Kıvanç KILVAN - Sorumlu Değerleme Uzmanı Lisans No: 400114 Ercan MEŞE – Sorumlu Değerleme Uzmanı Lisans No: 406154													
RAPORA KONU GAYRİMENKUL İÇİN ŞİRKETİMİZ TARAFINDAN YAPILAN SON ÜÇ DEĞERLEMeye İLİŞKİN BİLGİLER	<table><tr><td>RAPOR TARİHİ</td><td>02.08.2022</td><td>23.12.2022</td></tr><tr><td>RAPOR</td><td>2022/909</td><td>2022/1420</td></tr><tr><td>RAPORU HAZIRLAYANLAR</td><td>Kıvanç KILVAN (400114) Cem GÜL (409934)</td><td>Kıvanç KILVAN (400114) Cem GÜL (409934)</td></tr><tr><td>TAKDİR OLUNAN DEĞER (TL) (KDV</td><td>14.900.000</td><td>15.700.000</td></tr></table>		RAPOR TARİHİ	02.08.2022	23.12.2022	RAPOR	2022/909	2022/1420	RAPORU HAZIRLAYANLAR	Kıvanç KILVAN (400114) Cem GÜL (409934)	Kıvanç KILVAN (400114) Cem GÜL (409934)	TAKDİR OLUNAN DEĞER (TL) (KDV	14.900.000	15.700.000
RAPOR TARİHİ	02.08.2022	23.12.2022												
RAPOR	2022/909	2022/1420												
RAPORU HAZIRLAYANLAR	Kıvanç KILVAN (400114) Cem GÜL (409934)	Kıvanç KILVAN (400114) Cem GÜL (409934)												
TAKDİR OLUNAN DEĞER (TL) (KDV	14.900.000	15.700.000												

3. ŞİRKET BİLGİLERİ

ŞİRKET ADI	Lotus Gayrimenkul Değerleme ve Danışmanlık A.Ş.
ŞİRKET MERKEZİ	İstanbul
ŞİRKET ADRESİ	Gömeç Sokak, No: 37 Akgün İş Merkezi Kat 3/8-34718 Acıbadem – Kadıköy / İSTANBUL
TELEFON	(0216) 545 48 66 / (0216) 545 48 67 (0216) 545 95 29 / (0216) 545 88 91 (0216) 545 28 37
FAKS	(0216) 339 02 81
EPOSTA	bilgi@lotusgd.com
WEB	www.lotusgd.com
KURULUŞ (TESCİL) TARİHİ	10 Ocak 2005
SERMAYE PİYASASI KURUL KAYDINA ALINIŞ TARİH VE KARAR NO	07 Nisan 2005 – 14/462
BANKACILIK DÜZENLEME VE DENETLEME KURUL KAYDINA ALINIŞ TARİH VE KARAR NO	12 Mart 2009 - 3073
TİCARET SİCİL NO	542757/490339
KURULUŞ SERMAYESİ	75.000,-TL
ŞİMDİKİ SERMAYESİ	1.000.000,-TL

4. MÜŞTERİ BİLGİLERİ

ŞİRKET ÜNVANI	Koray Gayrimenkul Yatırım Ortaklığı A.Ş.
ŞİRKETİN ADRESİ	Levent Mahallesi, Cömert Sokak, Yapı Kredi Plaza Sitesi, B Blok, No: 1B/26 Beşiktaş / İSTANBUL
TELEFON NO	(212) 380 16 80
MAİL	info@koraygyo.com
KURULUŞ (TESCİL) TARİHİ	24/12/1996
HALKA AÇIKLIK ORANI	% 49
KAYITLI SERMAYE TAVANI	500.000.000,-TL
ÖDENMİŞ SERMAYESİ	40.000.000,-TL
FAALİYET KONUSU	Gayrimenkuller, gayrimenkul projeleri, gayrimenkule dayalı haklar, sermaye piyasası araçları ve Sermaye Piyasası Kurulunca belirlenecek diğer varlık ve haklardan oluşan portföyü işletmek ve Şirket Esas Sözleşmesinde açıklanan diğer faaliyetler.

5. DEĞERLEME RAPORUNUN TEBLİĞİN 1. MADDESİNİN 2. FIKRASI KAPSAMINDA HAZIRLANIP HAZIRLANMADIĞI HAKKINDA AÇIKLAMA

Bu rapor, aşağıda belirtilen tebliğ ve düzenlemelere göre hazırlanmış olup, Sermaye Piyasalarında Faaliyette bulunacak Gayrimenkul Değerleme Kuruluşları Hakkında Tebliğin (III-62.3) 1. Maddesinin 2. Fıkrası kapsamındadır.

- Sermaye Piyasası Kurulu'nun III-62.3 sayılı "Sermaye Piyasalarında Faaliyette bulunacak Gayrimenkul Değerleme Kuruluşları Hakkında Tebliğ" ekinde yer alan "Değerleme Raporlarında Bulunması Gereken Asgari Hususular"
- Sermaye Piyasası Kurulu'nun III-62.1 sayılı "Sermaye Piyasasında Değerleme Standartları Hakkında Tebliğ"
- Sermaye Piyasası Kurul Karar Organı'nın 22.06.2017 tarih ve 25/856 sayılı kararı ile uygun görülen Uluslar Arası Değerleme Standartları (2017)

6. MÜŞTERİ TALEPLERİNİN KAPSAMI VE VARSA GETİRİLEN SINIRLAMALAR

Bu rapor Koray Gayrimenkul Yatırım Ortaklığı A.Ş.'nin talebiyle yukarıda adresi belirtilen ve şirket portföyünde yer alan gayrimenkulün Türk Lirası cinsinden pazar değerinin tespitine yönelik olarak hazırlanmıştır. Müşteri tarafından getirilmiş herhangi bir sınırlama bulunmamaktadır.

7. DEĞERLEME İŞLEMİNİ SINIRLAYAN VE OLUMSUZ YÖNDE ETKİLEYEN FAKTÖRLER

Herhangi bir sınırlayıcı ve olumsuz faktör bulunmamaktadır.

8. DEĞER TANIMI VE GEÇERLİLİK KOŞULLARI

Bu rapor, müşterinin talebi üzerine adresi belirtilen gayrimenkulün pazar değerinin tespitine yönelik olarak hazırlanmıştır.

Pazar değeri:

Bir mülkün, istekli alıcı ve istekli satıcı arasında, tarafların herhangi bir ilişkiden etkilenmeyeceği şartlar altında, hiçbir zorlama olmadan, basiretli ve konu hakkında yeterli bilgi sahibi kişiler olarak, uygun bir pazarlama sonrasında değerlendirme tarihinde gerçekleştirecekleri alım satım işleminde el değiştirmesi gerektiği takdir edilen tahmini tutardır.

Bu değerlendirme çalışmasında aşağıdaki hususların geçerliliği varsayılmaktadır.

- Analiz edilen gayrimenkullerin türü ile ilgili olarak mevcut bir pazarın varlığı peşinen kabul edilmiştir.
- Alıcı ve satıcı makul ve mantıklı hareket etmektedirler.
- Taraflar gayrimenkuller ile ilgili her konuda tam bilgi sahibidirler ve kendilerine azami faydayı sağlayacak şekilde hareket etmektedirler.
- Gayrimenkullerin satışı için makul bir süre tanınmıştır.
- Ödeme nakit veya benzeri araçlarla peşin olarak yapılmaktadır.
- Gayrimenkullerin alım - satım işlemi sırasında gerekebilecek finansman, piyasa faiz oranları üzerinden gerçekleştirilmektedir.

9. UYGUNLUK BEYANI ve KISITLAYICI KOŞULLAR

Bilgi ve inançlarımız doğrultusunda aşağıdaki hususları teyit ederiz.

- a. Raporda yer alan görüş ve sonuçlar, sadece belirtilen varsayımlar ve koşullarla sınırlıdır. Tümü kişisel, tarafsız ve önyargısız olarak yapılmış çalışmaların sonucudur.
- b. Şirketimizin değerlendirme konusunu oluşturan tesis ve mülklere ilişkin güncel veya geleceğe dönük hiçbir ilgisi yoktur. Bu işin içindeki taraflara karşı herhangi bir çıkarı ya da önyargısı bulunmamaktadır.
- c. Verdiğimiz hizmet, herhangi bir tarafın amacı lehine sonuçlanacak bir yöne veya önceden saptanmış olan bir değere; özel koşul olarak belirlenen bir sonuca ulaşmaya ya da sonraki bir olayın oluşmasına bağlı değildir.
- d. Şirketimiz değerlemeyi ahlâki kural ve performans standartlarına göre gerçekleştirmiştir.
- e. Şirketimiz, ekspertiz raporu tarihinden sonra gayrimenkulde meydana gelebilecek fiziksel değişikliklerin ve ekonomide yaşanabilecek olumlu ya da olumsuz gelişmelerin raporda belirtilen fikir ve sonuçları etkilemesinden ötürü sorumluluk taşımaz.
- f. Mülkün takdir edilen değerinde değişiklikliğe yol açabilecek zemin altı (radyoaktivite, kirlilik, depremsellik vb.) veya yapısal sorunları içermediği varsayılmıştır. Bu hususlar, zeminde ve binada yapılacak aletsel gözlemler ve statik hesaplamaların yanı sıra uygulama projelerindeki incelemeler sonucu açıklık kazanabilecek olup uzmanlığımız dışındadır. Bu tür mühendislik ve etüt gerektiren koşullar veya bunların tespiti için hiçbir sorumluluk alınmaz.

10. TAŞINMAZIN TAPU KAYITLARI VE TAKYİDATI

10.1. Tapu Kayıtları

SAHİBİ	KORAY GAYRİMENKUL YATIRIM ORTAKLIĞI A.Ş. (Tam)
İLİ - İLÇESİ	İstanbul – Kâğıthane
MAHALLESİ	Merkez
PAFTA NO	6
ADA NO	0
PARSEL NO	12648
ANA GAYRİMENKUL NİTELİĞİ	9 Katlı A Blok 10 Katlı B Blok 9 Katlı C Blok 10 Katlı D Bloktan İbaret B.A.K.Bina (*)
ARSA ALANI	14.235,30 m ²
NİTELİĞİ	Ofis
ARSA PAYI	25448/1581700
HİSSESİNE DÜŞEN ARSA MİKTARI	229,03 m ²
BLOK NO	B
KAT NO	7
BAĞIMSIZ BÖLÜM NO	32
YEVMIYE NO	21879
CİLT NO	212
SAHİFE NO	21019
TAPU TARİHİ	07.09.2021

(*) Kat mülkiyetine geçilmiştir.

10.2. Tapu Takyidatı

Tapu ve Kadastro Genel Müdürlüğü TAKBİS sisteminden 03.08.2023 tarihi itibarıyla temin edilen ve bir örneği ekte sunulan tapu kayıtlarına göre rapor konusu taşınmazlar üzerinde aşağıdaki notlara rastlanmıştır.

Beyanlar:

- Kat mülkiyetine çevrilmiştir. 18.01.2013 /1071
- Yönetim Planı. 19.10.2010 (21.10.2010 / 12188)

Şerhler:

- Türkiye Elektrik Kurumu lehine 9657 nolu trafo merkezi ve geçiş yeri için seneliği 1 liradan 99 yıl müddetle kira şerhi. 18.07.1986 / 2822
- 1 TL bedel karşılığında kira sözleşmesi vardır (BEDAŞ lehine 99 yıllık) 08.12.2019 / 18420

10.3. Takyidat Açıklamaları

Değerlemesi yapılan gayrimenkuller ile ilgili herhangi bir takyidat (devredilebilmesine ilişkin bir sınırlama) olup olmadığı hakkında bilgi, varsa söz konusu gayrimenkulün gayrimenkul yatırım ortaklığı portföyüne alınmasına sermaye piyasası mevzuatı hükümleri çerçevesinde engel teşkil edip etmediği hakkındaki görüş,

Tapu kayıtlarında yer alan şerh ve beyanlar alım satıma engel olmayıp kısıtlayıcı bir durum oluşturmamaktadır. Taşınmazın, GYO portföyünde "Binalar" başlığı altında yer almasında tapu kayıtları açısından herhangi bir sakınca bulunmamaktadır.

11. BELEDİYE İNCELEMELERİ

11.1. İmar Durumu

Kâğıthane Belediyesi İmar Müdürlüğü'nde yapılan incelemelerde taşınmazın konumlu olduğu parselin 16.06.2007 t.t.li ve 1/1000 ölçekli 1. Etap Uygulama imar Planında "**Ticaret Alanı (T4)**" olarak belirlenen sahada kaldığı öğrenilmiştir.

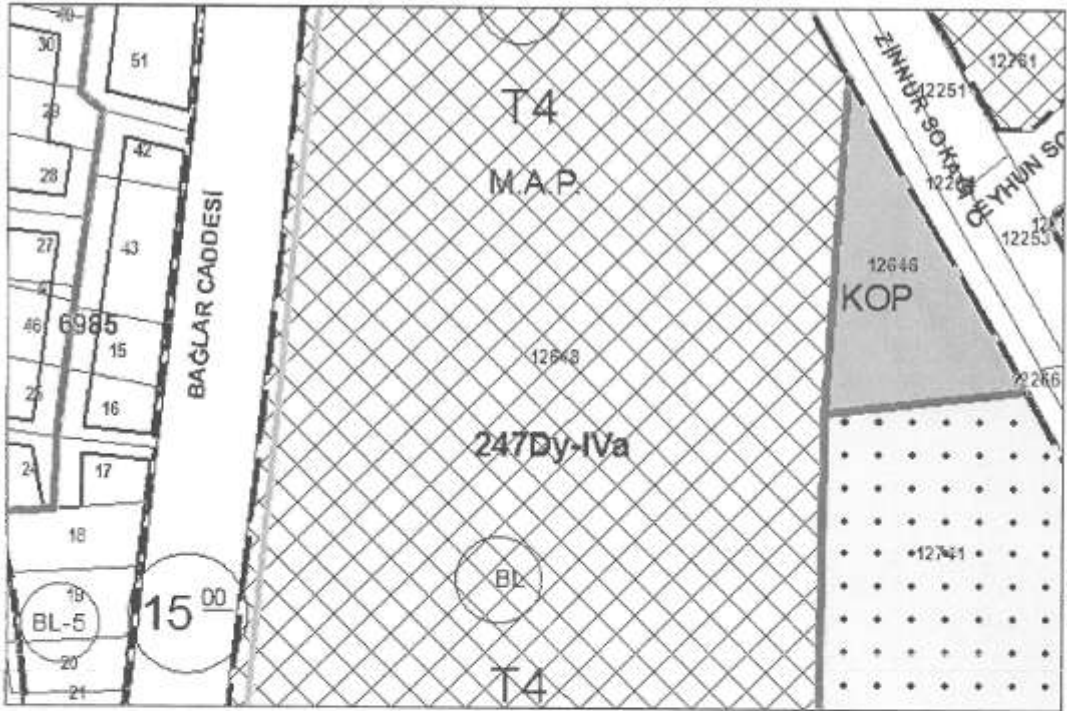
14.02.2020 tarihli resmi gazetede yayınlanarak yürürlüğe giren 7221 sayılı Coğrafi Bilgi Sistemleri ile Bazı Kanunlarda Değişiklik Yapılması Hakkında Kanun ile 3194 sayılı İmar Kanununun 8. Maddesine (Ek paragraf: 14/2/2020-7221/6 md.) "İmar planlarında bina yükseklikleri yençok: serbest olarak belirlenemez" hükmü eklenmiştir. Bununla birlikte yine aynı kanun değişikliği ile söz konusu kanuna getirilen Geçici 20 Maddede "Bu Kanunun 8. maddesinin birinci fıkrasının (b) bendinin onuncu paragrafında yer alan hükümler doğrultusunda ilgili idare 01.07.2021 tarihine kadar meclis kararı ile plan değişikliklerini ve revizyonlarını yapmakla yükümlüdür. Bina yükseklikleri yençok: serbest olarak belirlenmiş alanlarda plan değişikliği ve revizyonu yapıncaya kadar yapı ruhsatı düzenlenemez. Belirlenen süre içerisinde söz konusu alanlarda yer alan parsellere ilişkin yapı ruhsatı başvurusu yapıldığında süre sonu beklenilmeden alana yönelik öncelikli olarak plan değişikliklerinin ve revizyonlarının yapılması zorunludur" denilmekte olup, imar durum belgesi düzenlenememektedir.

Plan notlarına göre yapılaşma şartları aşağıdaki gibidir;

Maks. TAKS: 0,40

Emsal: 2,

H_{max}: Serbest şekilde olduğu tespit edilmiştir.



*İMAR KANUNU 23. MADDESİNE TABİDİR. *20.02.2002 TARİHLİ KAGİTHANE BELEDİYESİ İMAR ALANLARI VE YERLEŞİME UYGUNLUK HARİTALARI VE ONANLI RAPORDA ÖA1 (ÖNEMLİ ALAN 1) *BÖLGESİNDE KALMAKTA OLUŞ PROJELENDİRME ADIMINDA ZEMİN ETÜT RAPORU ALINACAKTIR. *DOĞALGAZ BÖLGE REGÜLATÖRÜ VE ÇELİK HATLARI KUŞAĞINDADIR. İGDAŞ KURUM GÖRÜŞÜ ALINMADAN UYGULAMA YAPILAMAZ

Mer'î İmar Planı:	KAGİTHANE 1. ETAP 1/1000 ÖLÇEKLİ UYGULAMA İMAR PLANI	Bina Yüksekliği:	Hmax:SERBEST	İnsaat Nizamı:	BLOK NIZAM
Tasdik Tarihi:	16.06.2007	Bina Derinliği:	EKLI PLAN NOT VE KROKI	Bina Sahası Emsali:	max:0,40
Ölçeği:	1/1000	Ön Bahçe:	EKLI PLAN NOT VE KROKI	İnsaat Sahası Emsali:	max:2,00
Glavar İstikamet Planı:	F21C20A3B	Yan Bahçe:	EKLI PLAN NOT VE KROKI	İfraz Şartları	Cephe:EKLI PLAN NOT VE KROKI
Mahallesi:	MERKEZ	Arka Bahçe:	EKLI PLAN NOT VE KROKI		Saha:EKLI PLAN NOT VE KROKI
Sokakı:	BAĞLAR CAD.	Kot Alınacak Nokta:	YÖNETMELİK	Çöti Katı Yapılamaz	
Kadastro	Pafta	Ada	Parsel	Yüzölçümü	TİCARET Sahasıdır. Bes Yıllık Programda Değildir.
	247dy-IVa	-	12648	14235,11 m ²	

Plan Görüntüsü

11.2. İmar Dosyası İncelemesi

Kâğıthane Belediyesinden temin edilen dosyada taşınmaz ile ilgili olumsuz herhangi bir evraka rastlanılmamış olup incelenen evraklara ilişkin detaylar aşağıdaki tabloda sunulmuştur.

Belge Adı	Tarihi	Sayısı	Alanı (m ²)	Kat Adedi	B.B. Sayısı	Yapı Sınıfı
Yeni Yapı Ruhsatı	3.06.2009	2/25	17.013,22	10	19	4B
Tadilat Ruhsatı	2.07.2010	3/66	17.013,22	10	32	4B
Tadilat Ruhsatı	16.05.2012	3/78	17.013,22	10	32	4B
Yapı Kullanma İzin (İskân) Belgesi	12.10.2012	3/36	17.013,22	10	32	4B

11.3. Encümen Kararları, Mahkeme Kararları, Riskli Yapı Tespiti, Plan İptalleri v.b. konular

Yapılan incelemede herhangi bir encümen kararı, mahkeme kararı v.b. duruma rastlanmamıştır.

11.4. Yapı Denetim Firması

(Yapı denetim kuruluşu ve denetimleri değerlemesi yapılan projeler ile ilgili olarak, 29/6/2001 tarih ve 4708 sayılı yapı denetimi hakkında kanun uyarınca denetim yapan yapı denetim kuruluşu (ticaret ünvanı, adresi vb.) ve değerlemesi yapılan gayrimenkul ile ilgili olarak gerçekleştirdiği denetimler hakkında bilgi)

Değerlemesi yapılan taşınmazın yapı denetim işlemleri Temeltaş Yapı Denetim Ltd. Şti. tarafından yapılmıştır. Adres: Alemdağ Caddesi, Masaldan İş Merkezi, No: 46, Üsküdar/İstanbul

11.5. Son Üç Yıl içerisinde Hukuki Durumdan Kaynaklanan Değişim

11.5.1. Tapu Müdürlüğü Bilgileri

11.5.1.1. Son Üç Yıl İçinde gerçekleşen alım satım bilgileri

Son üç yıl içerisinde herhangi bir alım satım işlemi gerçekleşmemiştir. Taşınmaz 07.09.2021 tarihinde 'Tüzel Kişiliklerin Unvan Değişikliği' işlemiyle Koray Gayrimenkul Yatırım Ortaklığı A.Ş. adına tescil edilmiştir.

11.5.2. Belediye Bilgileri

11.5.2.1. İmar Planında Meydana Gelen Değişiklikler, Kamulaştırma İşlemleri v.b. Bilgiler

Kâğıthane Belediyesi İmar Müdürlüğü'nde yapılan incelemelerde taşınmazın konumlu olduğu parselin 16.06.2007 t.t.li ve 1/1000 ölçekli 1. Etap Uygulama İmar Planında "Ticaret Alanı (T4)" olarak belirlenen sahada kaldığı öğrenilmiş olup kamulaştırmayla ilgili bir durumu yoktur.

İmar Müdürlüğünden edinilen bilgiye göre imar durumu ile ilgili 14.02.2020 tarihli resmi gazetede yayınlanarak yürürlüğe giren 7221 sayılı Coğrafi Bilgi Sistemleri ile Bazı Kanunlarda Değişiklik Yapılması Hakkında Kanun ile 3194 sayılı İmar Kanununun 8. Maddesine (Ek paragraf: 14/2/2020-7221/6 md.) "İmar planlarında bina yükseklikleri yençok: serbest olarak belirlenemez" hükmü eklenmiştir. Bununla birlikte yine aynı kanun değişikliği ile söz konusu kanuna getirilen Geçici 20 Maddede "Bu Kanunun 8. maddesinin birinci fıkrasının (b) bendinin onuncu paragrafında yer alan hükümler doğrultusunda ilgili idare 01.07.2021 tarihine kadar meclis kararı ile plan değişikliklerini ve revizyonlarını yapmakla yükümlüdür. Bina yükseklikleri yençok: serbest olarak belirlenmiş alanlarda plan değişikliği ve revizyonu yapılınca kadar yapı ruhsatı düzenlenemez. Belirlenen süre içerisinde söz konusu alanlarda yer alan parsellere ilişkin yapı ruhsatı başvurusu yapıldığında süre sonu beklenilmeden alana yönelik öncelikli olarak plan değişikliklerinin ve revizyonlarının yapılması zorunludur" denilmekte olup, imar durum belgesi düzenlenemediği öğrenilmiştir.

11.5.3. Gayrimenkule İlişkin Olarak Yapılmış Sözleşmelere (Gayrimenkul Satış Vaadi Sözleşmeleri, Kat Karşılığı İnşaat Sözleşmeleri ve Hasılat Paylaşımı Sözleşmeler vb.) İlişkin Bilgiler

Herhangi bir bilgi bulunmamaktadır.

11.5.4. Gayrimenkulün Enerji Verimlilik Sertifikası Hakkında Bilgi

Enerji kimlik belgesi bulunmamaktadır.

11.5.5. Ruhsat Alınmış Yapılarda Yapılan Değişikliklerin 3194 Sayılı İmar Kanunu'nun 21. Maddesi Kapsamında Yeniden Ruhsat Alınmasını Gerektirir Değişiklikler Olup Olmadığı Hakkında Bilgi

Madde 21: – *Bu Kanunun kapsamına giren bütün yapılar için 26 ncı maddede belirtilen istisna dışında belediye veya valiliklerden (...) (1) yapı ruhsatıyesi alınması mecburidir. Ruhsat alınmış yapılarda herhangi bir değişiklik yapılması da yeniden ruhsat alınmasına bağlıdır. Bu durumda; bağımsız bölümlerin brüt alanı artmıyorsa ve nitelik değişmiyorsa ruhsat, hiçbir vergi, resim ve harca tabi olmaz. Ancak; derz, iç ve dış sıva, boya, badana, oluk, dere, doğrama, döşeme ve tavan kaplamaları, elektrik ve sıhhi tesisat tamirleri ile çatı onarımı ve kiremit aktarılması ve yönetmeliğe uygun olarak mahallin hususiyetine göre belediyelerce hazırlanacak imar yönetmeliklerinde belirtilecek taşıyıcı unsuru etkilemeyen diğer tadilatlar ve tamiratlar ruhsata tabi değildir. Belediyeler veya valilikler mahallin ve çevrenin özelliklerine göre yapılar arasında uyum sağlamak, güzel bir görünüm elde etmek amacıyla dış cephe boya ve kaplamaları ile çatının malzemesini ve rengini tayin etmeye yetkilidir. Bu Kanunun yürürlüğe girmesinden önce yapılmış olan yapılar da bu hükme tabidir.*

Taşınmaza ait yeni yapı ruhsatı, tadilat ruhsatları ve yapı kullanma izin belgesi mevcut olup yeniden ruhsat alınmasını gerektiren bir husus tespit edilmemiştir.

11.5.6. Proje Bilgileri

Taşınmazın konumlu olduğu proje, 14,2 dönüm arazi üzerine 4 blok olarak inşa edilmiş olup kat mülkiyetine geçilmiştir. Projede oturum vardır.

12. TAŞINMAZIN ÇEVRE VE KONUMU

12.1. Konum ve Çevre Bilgileri

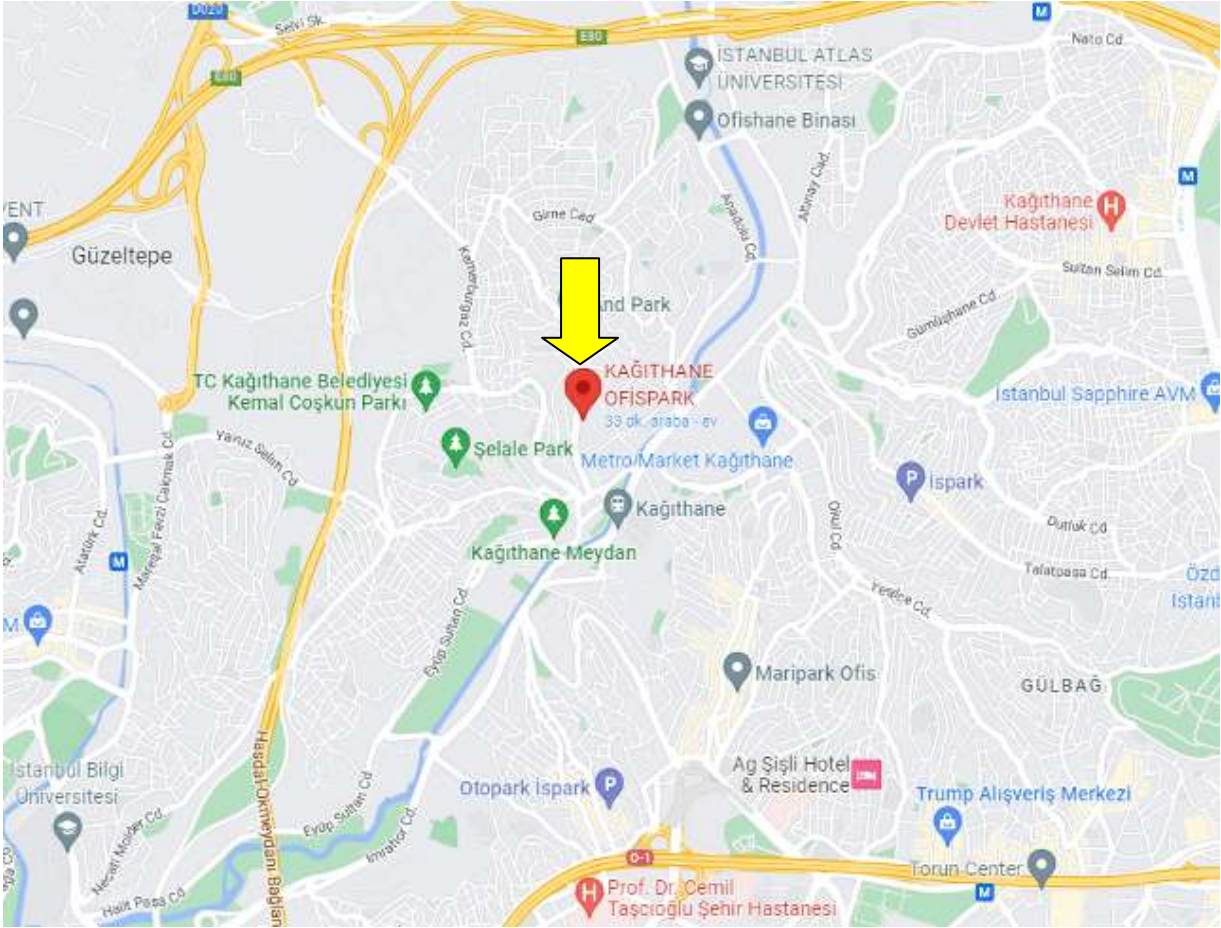
Değerlemeye konu taşınmaz, İstanbul İli, Kâğıthane İlçesi, Merkez Mahallesi, Bağlar Caddesi üzerinde konumlu 14 kapı nolu Ofis Park projesinin B bloğunun (14 B kapı numaralı) 7. Katındaki 32 nolu **ofistir**.

Taşınmazın yakın çevresinde mesken ve işyeri binalarının yanı sıra sanayi işletmeleri bulunmaktadır.

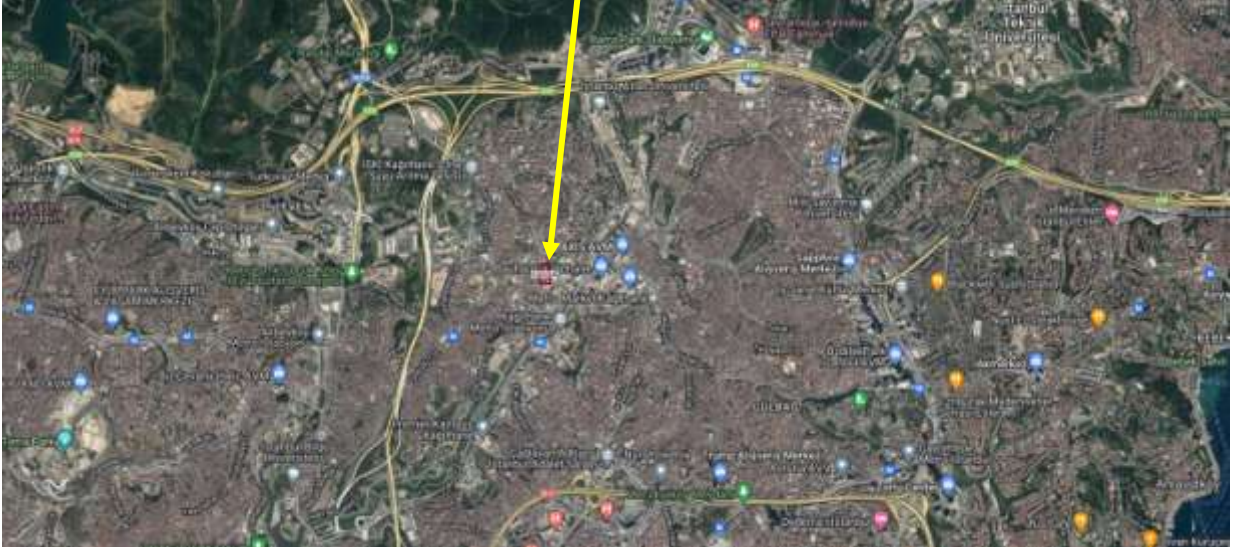
Bölgede alt yapı sorunu bulunmamakta olup kamu hizmetlerinden istifadesi tamdır.

Taşınmaza ulaşım toplu taşıma araçları ve özel araçlar ile kolaylıkla sağlanabilmektedir.

Taşınmaz, Kâğıthane deresine/Sadabat ve Cendere Caddelerine ~300 m, Kağıthane metro istasyonuna ~850 m, Kağıthane Belediyesine ise yaklaşık 2,2 km. mesafede yer almaktadır.



Konum Krokisi



Uydu Görünüleri

13. BÖLGE ANALİZİ

13.1. İstanbul İli

İstanbul, Türkiye'de yer alan şehir ve ülkenin 81 ilinden biridir. Ülkenin en kalabalık, ekonomik ve sosyo-kültürel açıdan en önemli şehridir. Şehir, iktisadi büyüklük açısından dünyada 34., nüfus açısından belediye sınırları göz önüne alınarak yapılan sıralamaya göre Avrupa'da birinci, dünyada ise Lagos'tan sonra altıncı sırada yer almaktadır.

2022 yılı itibariyle nüfusu 16.019.110 kişidir.

İstanbul 41° K, 29° D koordinatlarında yer alır. Batıda Çatalca Yarımadası,



doğuda Kocaeli Yarımadası'ndan oluşur. Kuzeyde Karadeniz, güneyde Marmara Denizi ve ortada İstanbul Boğazı'ndan oluşan kent, kuzeybatıda Tekirdağ'a bağlı Saray, batıda Tekirdağ'a bağlı Çerkezköy, Çorlu, güneybatıda Tekirdağ'a bağlı Marmara Ereğlisi, kuzeydoğuda Kocaeli'ne bağlı Kandıra, doğuda Kocaeli'ne bağlı Körfez, güneydoğuda Kocaeli'ne bağlı Gebze ilçeleri ile

komşudur. İstanbul'u oluşturan yarımadalardan Çatalca Avrupa, Kocaeli ise Asya anakaralarındadır. Kentin ortasındaki İstanbul Boğazı ise bu iki kıtayı birleştirir. Boğazdaki Yavuz Sultan Selim, Fatih Sultan Mehmet ve 15 Temmuz Şehitler Köprüleri kentin iki yakasını birbirine bağlar. İstanbul Boğazı boyunca ve Haliç'i çevreleyecek şekilde Türkiye'nin kuzeybatısında kurulmuştur.

Karadeniz ile Marmara Denizi'ni bağlayan ve Asya ile Avrupa'yı ayıran İstanbul Boğazı'na ev sahipliği yapması nedeniyle, İstanbul'un jeopolitik önemi oldukça yüksektir.

İstanbul'un yüksek nüfusu ve ileri sanayi sektörü çevresel konularda pek çok sıkıntıyı da beraberinde getirmektedir. Hava, su ve toprak kirliliği gibi ana sorunların yanı sıra, çarpık kentleşme ve denetimsizlikten kaynaklanan görüntü ve gürültü kirliliği gibi ikincil sorunlar da göze çarpmaktadır.

İstanbul'un toplam 39 ilçesi vardır. Bu ilçelerin 25'i Avrupa Yakası'nda, 14'ü ise Anadolu Yakası'ndadır. Bunlar; Adalar, Arnavutköy, Ataşehir, Avcılar, Bağcılar, Bahçelievler, Bakırköy, Başakşehir, Bayrampaşa, Beşiktaş, Beykoz, Beylikdüzü, Beyoğlu, Büyükçekmece, Çatalca, Çekmeköy, Esenler, Esenyurt, Eyüp, Fatih, Gaziosmanpaşa, Güngören, Kadıköy, Kağıthane, Kartal, Küçükçekmece, Maltepe, Pendik, Sancaktepe, Sarıyer, Silivri, Sultanbeyli, Sultangazi, Şile, Şişli, Tuzla, Ümraniye, Üsküdar ve Zeytinburnu ilçeleridir.

İstanbul'un tarihi semtlerinden batıya ve kuzeye gidildikçe büyük bir farklılaşma görülür. En yüksek gökdelenler ve ofis binaları Avrupa Yakası'nda özellikle Levent, Mecidiyeköy ve Maslak'ta toplanırken, Anadolu Yakası'nda ise Kadıköy ilçesindeki Kozyatağı mahallesi dikkat çeker.

Son yıllarda inşa edilen çok yüksek yapılar, nüfusun hızlı büyümesi göz önüne alınarak yapılmışlardır. Şehrin hızla genişlemesinden dolayı konutlaşma, genellikle şehir dışına doğru ilerlemektedir. Şehrin sahip olduğu en yüksek çok katlı ofis ve konutlar, Avrupa Yakası'nda bulunan Levent, Mecidiyeköy ve Maslak semtlerinde toplanmıştır. Levent ve Etiler'de çok sayıda alışveriş merkezi toplanmıştır. Türkiye'nin en büyük şirket ve bankalarının önemli bir kısmı bu bölgede bulunmaktadır. Yakın dönemde finans kuruluşlarının operasyon merkezleri Pendik - Tuzla ve Gebze aksına doğru kaymıştır.

İstanbul, kara ve deniz ticaret yollarının bir kavşağı olması ve stratejik konumu nedeniyle Türkiye'de ekonomik yaşamın merkezi olmuştur. Şehir aynı zamanda en büyük sanayi merkezidir. Türkiye'deki sanayi istihdamının %20'sini karşılamaktadır. Yaklaşık olarak %38'lik endüstriyel alana sahiptir. İstanbul ve çevre iller bu alanda; meyve, zeytinyağı, İpek, pamuk ve tütün gibi ürünler elde etmektedir. Ayrıca gıda sanayi, tekstil üretimi, petrol ürünleri, kauçuk, metal eşya, deri, kimya, ilaç, elektronik, cam, teknolojik ürünler, makine, otomotiv, ulaşım araçları, kağıt ve kâğıt ürünleri ve alkollü içkiler, kentin önemli sanayi ürünleri arasında yer almaktadır.

Ticaret, İstanbul'un gelirinde en büyük paya sahip olan sektördür. İlde bu sektörün gelişmesinde Boğaz köprülerinin, Asya ve Avrupa gibi merkezler arasında uzanan otoyolların büyük katkısı vardır. Aynı şekilde demiryoluyla da Asya ve Avrupa'ya bağlanması ve büyük limanları olması da bu konuda etkilidir. İstanbul ticaret sektörü ülke toplamının %27'sini oluşturur. Dışalım ve dışsatım konusunda da İstanbul, Türkiye çapında birinci sıradadır. Türkiye'de hizmet veren özel bankaların tümünün, ulusal çapta yayın yapan gazetelerin, televizyon kanallarının, ulaşım firmalarının ve yayınevlerinin ise tümüne yakınının genel merkezleri İstanbul'dadır. Nitekim İstanbul ekonomisinde bankacılıkla birlikte ulaştırma-haberleşme sektörü %15'i aşan bir paya sahiptir.

Türkiye'nin büyük sanayi kuruluşlarından pek çoğunun genel merkezi ve fabrikası İstanbul'da bulunmaktadır. İlde madeni eşya, makine, otomotiv, gemi yapımı, kimya, dokuma, konfeksiyon, hazır gıda, cam, porselen ve çimento sanayi gelişkindir. 2000'li yılların başında payı %30'a yakın olan sanayi, ticaretten sonra ildeki ikinci büyük sektördür.

İstanbul genelinde tüm orman alanları koruma altına alınmış olmakla birlikte sınırlı miktarda ormancılık faaliyeti yürütülmektedir.

İstanbul'un tarihi, anıtlar ve yapıtların fazlalığı ve Boğaz'a sahip olması nedeniyle gözde turizm merkezlerinden biridir. Ancak 2016 yılı itibariyle turizm sektöründe gerileme dönemi başlamıştır.

İstanbul'da ulaşım kara, hava, deniz ve demiryolu gibi farklı şekillerde yapılmaktadır. Şehir içi, şehirlerarası ve uluslararası taşımacılığın yapıldığı büyük merkezlere sahiptir. İlde havayolu ulaşımının yapıldığı iki sivil havalimanı vardır. İlin kuzeyinde yer alan İstanbul Havalimanı'nın yapımı tamamlanmış ve halihazırda uçuşlar başlamıştır. Yurtiçi ve yurtdışı pek çok merkeze aktarma yapmaksızın uçmak mümkündür. İldeki havalimanlarından İstanbul Havalimanı, Avrupa Yakası'nda Arnavutköy ilçesinde; Sabiha Gökçen Havalimanı ise Anadolu Yakası'nda Pendik ilçesinde yer alır. İstanbul Havalimanı hava ulaşımında en büyük paya sahiptir.

Karayoluyla ulaşımı ise İstanbul'da özellikle şehirlerarası yolculukta büyük bir paya sahiptir. Türkiye'nin her iline ve ayrıca Gürcistan, Yunanistan, Bulgaristan gibi komşu ülkelere İstanbul'dan doğrudan seferler vardır. Anadolu Yakası'nda Harem Otogarı, Avrupa Yakası'ndaysa Büyük İstanbul Otogarı hizmet vermektedir. İstanbul Otogarı da metroyla kent merkezine bağlanmaktadır.

Demiryolu ise bu iki ulaşım yoluna oranla daha az tercih edilen bir başka hizmettir. İstanbul'dan Eskişehir, Ankara, Konya, Adana, Bitlis, Van gibi yurtiçi merkezlerle; Yunanistan, Bulgaristan, Romanya, Sırbistan, Macaristan, İran, Suriye ve Irak gibi dış merkezlere tren seferleri vardır.

Deniz yoluyla ise ilde düzenli ulaşım yalnızca yurtiçinde gerçekleştirilir. İstanbul'dan Yalova'ya, Balıkesir'e ve Bursa'ya feribot ve araba vapuru seferleri vardır. İstanbul Limanı'na turistik amaçlarla gelen münferit gemiler dışında yurtdışı varışlı gemi seferi yoktur.

İstanbul'da şehir içi ulaşım ise büyük bir sektördür. Otobüslerle ulaşım sağlayan İETT; şehir hatları vapurlarını ve deniz taksi işleten İDO; tramvay, metro, füniküler ve teleferik hatlarının sahibi İstanbul Ulaşım A.Ş.; banliyö hizmeti sağlayan TCDD; dolmuşlar, yolcu motorları ve ticari taksilerle İstanbul kompleks bir ulaşım ağına sahiptir.

13.2. Kâğıthane İlçesi

İstanbul'un Avrupa Yakası'nda bir ilçesidir. Kuzeyde Sarıyer, kuzeydoğuda Beşiktaş, doğu ve güneyde Şişli, güneybatıda Beyoğlu ve batıda da Eyüpsultan ile çevrilidir. İlçenin, Kâğıthane Deresi'nin sona erdiği kesimde Haliç'e kısa bir kıyısı vardır.

Arazi yapısı engebeli olup, derelerden ve vadilerden oluşmuştur. Bu bölgeler ise yerleşim alanı olarak kullanılmaktadır.

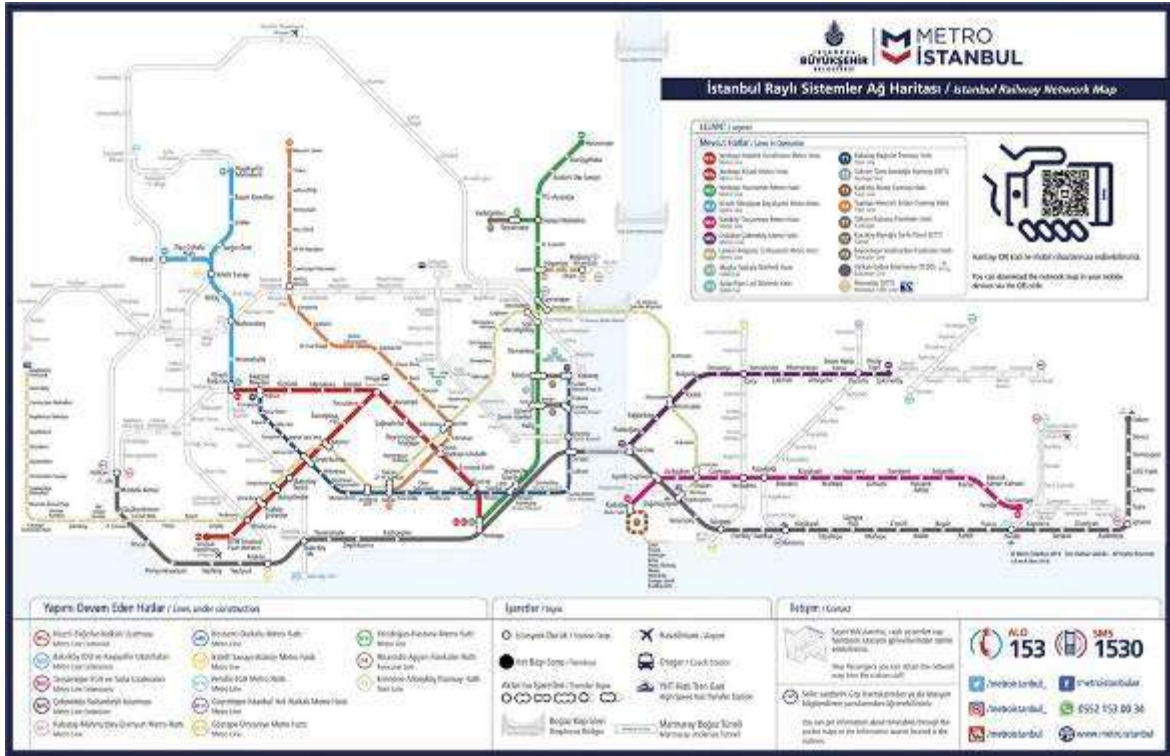
Kağıthane'nin merkezi konumu, gerek dönüşüm ve diğer emlak projeleri gerekse metro, Kağıthane ve Dolmabahçe tünelleri, 3. köprü, 3. havalimanı, üç katlı tüp geçit (Büyük İstanbul Tüneli) gibi ulaştırma alanında yaşanan gelişmeler sayesinde ön plana çıkmaktadır. Bugün ilçenin her mahallesinde çok sayıda konut ve ofis projesi hayata geçirilmektedir. Avrupa Yakası'nın gelişmiş bölgelerine halihazırda komşu olan Kağıthane, kuzeyde Cendere aksı-Seyrantepe üzerinden Ayazağa-Maslak ile; doğuda Levent ve Şişli ile; batıda Eyüp ve güneyde Beyoğlu-Taksim ile entegre olmaktadır. İlçe, Başbakanlık Osmanlı Arşivi'nin yeni binasına, özel üniversitelere ve okullara da ev sahipliği yapmaktadır. Kağıthane'nin merkezinde Küçük Kemal Çocuk Sahnesi ile İstanbul Büyük Şehir Belediyesi bünyesinde bulunan Şehir Tiyatroları Sadabad Sahnesi bulunmaktadır. Bunun yanı sıra ilçe belediyesine ait kültür merkezleri de mevcuttur.

İlçe nüfusunun büyük bir kısmını Anadolu'dan (daha çok Orta Anadolu, Doğu Anadolu ve Güneydoğu Anadolu) İstanbul'a çalışmaya gelen insanlardan oluşmaktadır. İlçede hızlı bir yapılaşma görülmekle beraber, inşaata açık arazilerin sınır seviyesine yaklaşması nedeniyle 1960'lardan 2000'li yıllara kadar gözlenen büyük nüfus artış hızı 2000'lerden beri gerilemektedir.

Kağıthane ilçesi İstanbul'un Şişli ilçesinin Merkez Bucağı'na bağlı köy statüsündeyken, 8 Temmuz 1987 Tarih ve 19507 sayılı Resmî Gazetede yayımlanan 3392 sayılı Kanunla Şişli ilçesinden ayrılarak müstakil bir ilçe olarak kurulmuştur. 8 Ağustos 1988 tarihinde kaymakamlığın ve diğer resmî dairelerin kurulması ile hizmet vermeye başlamıştır. 26 Mart 1989 tarihinde yapılan mahalli idareler seçimleri ile belediye başkanlığı oluşturulmuştur. 19 mahalleden oluşan ilçenin en büyük mahalleleri Seyrantepe, Hamidiye, Merkez ve Talatpaşa'dır.

İstanbul Boğazı'nı Boğaziçi ve Fatih Sultan Mehmet köprüleriyle aşan otoyollar, Kağıthane ilçesinden geçer. Bunlardan O-1 Otoyolu güneyde Şişli İlçesi'yle sınır oluşturur. O-2 Otoyolu ise Kağıthane ilçesinin kuzey kesiminde doğu-batı doğrultusunda izler. Okmeydanı ve Hasdal kavşakları arasında uzanan bir başka otoyol da O-1 ve O-2 otoyollarını birbirine bağlar. Yeni havalimanını merkeze bağlayan iki otoyoldan biri Kemerburgaz ve Göktürk üzerinden Hasdal mevkinde O-2'ye (TEM) entegre olmaktadır.

M7 Kabataş-Mahmutbey metrosu ilçenin güneyinden geçmektedir. 2019 yılında tamamlanması planlanan Büyük İstanbul Tüneli (üç katlı tüp geçit), Ümraniye Çamlık'tan gelerek Avrupa yakasında Kağıthane Hasdal Kavşağı'na bağlanacaktır. İstinye-İTÜ-Ayazağa-Kağıthane ile M11 Gayrettepe-İstanbul Havalimanı metroları, ayrıca yeniden canlandırılacak olan Haliç-Karadeniz sahra (Dekovil) hattı yine ilçeden geçmektedir.



İstanbul Raylı Sistemler Ağ Haritası

13.3. Dünya Ekonomisine Genel Bakış

Küresel Ekonomik büyüme 2018 yılında sağlam bir görüntü çizmiştir. 2018 yılı, nispeten senkronize bir eğilim izleyen büyüme trendlerinin bölgesel olarak büyük değişimler izlediği bir dönem olmuştur. 2017 yılındaki güçlü toparlanmadan sonra toplam gayrisafi yurtiçi hasılatındaki büyüme hızının azaldığı ve %3,6 - %3,7 seviyesinde gerçekleştiği gözlenmiştir. Büyüme hızındaki yavaşlama, OECD ülkelerinde özellikle Avrupa bölgesi ve Japonya'da hissedilmiş olup Amerika Birleşik devletleri bu trendin dışında kalmıştır. Ancak Amerika'nın yaşadığı ekonomik büyümenin pek çok mali teşvik ile desteklenmesini de göz ardı etmemek gerekir. Gelişmekte olan ekonomilerde ise Hindistan güçlü bir toparlanma yaşamış, bu esnada Rusya ve Brezilya da nispeten daha iyi performanslar göstermiştir. Çin ekonomisi ise yavaşlama eğilimini kıramamıştır.

2019 yılının Aralık ayında Çin'in Wuhan kentinde ortaya çıkan Covid-19 virüsü 2020'nin ikinci ayından itibaren tüm Dünya'ya yayılmaya başlamış olup salgının kontrol altına alınması için alınan önlemler ekonomilerin yavaşlamasına yol açmıştır. Finansal piyasalar salgının olası olumsuz etkilerinden dolayı önemli düşüşler yaşamış olup Başta FED olmak üzere merkez bankalarının parasal genişleme sinyalleri vermesi üzerine kısmen toparlanma yaşanmış. 2019 yılında %2,9 oranında gerçekleşen global ekonomik büyümeyi 2020 yılında %3,3 daralma takip etmiştir. Küresel ekonominin 2021 yılında %5,8 oranında büyüme yakaladığı tahmin edilmektedir.

2021 yılı aşılmalara hızla yapılmaya çalışıldığı seyahat kısıtlamalarının büyük oranda kalktığı bir dönem olmuştur. Yılın son çeyreğinde gelişmiş ülkeler pandeminin etkisinden kurtulup normalleşme yönünde adımlar atarken pek çok gelişmekte olan ve az gelişmiş ülkede vaka sayıları artmaya devam etmektedir. Virüsün yayılmaya devam etmesi, aşılamanın beklenen hızda yapılamaması ve virüsün geçirdiği mutasyonlar sebebiyle tam anlamıyla bir toparlanmanın ne zaman yaşanacağı konusu hala belirsizliğini korumaktadır. Bu süreçte gelişmiş ülkelerde dahil olmak üzere artan enflasyon oranlarının, pandemi kaynaklı gelişmelerden, arz-talep dengesizliklerinden, tedarik zincirlerindeki sorunlardan, artan teknolojik ürün-hizmet talebinden, Rusya-Ukrayna arasında yaşanan savaşın yaratmış olduğu enerji krizinden ve Amerika ile Çin arasındaki Ticari çekişmeden kaynaklandığı söylenebilir.

13.4. Türkiye'nin Makroekonomik Görünümü

2008 yılındaki küresel ekonomik krizden sonra Türkiye ekonomisi ciddi bir toparlanma sürecine girmiş olup 2014, 2015 yıllarında GYSH bir önceki yıla göre % 5,2 ve %6,1 seviyelerinde artmıştır. 2016 yılı, pek çok farklı etkenin de etkisiyle büyüme hızının yavaşladığı bir dönem olmuş 2017 yılında %7,5, 2018 yılında ise %2,8 lik büyüme oranları yakalanmıştır. 2019 yılında büyüme oranı 0,9, 2020 yılında %1,8, 2021 yılında %11 olarak gerçekleşmiştir.

2020 yılında Covid-19 salgınının olumsuz etkisiyle yılın ikinci çeyreğinde %9,9 oranında daralma kaydedilmiştir. 2021 yılı itibariyle GSYH büyüklüğüne göre Türkiye, Dünya'nın 21. Büyük ekonomisidir.

2004 yılından itibaren çift haneli seviyelerin altında seyreden enflasyon oranı 2017 yılında % 11,1, 2018 yılında %16,3, 2019 yılında %15,18, 2020 yılında %12,8, 2021 yılında %13,58 oranında gerçekleşmiştir. 2022 yılı Ağustos ayı Tüketici Fiyat Endeksi bir önceki yılın aynı ayına göre 80,21 artmıştır. TÜFE bir önceki aya göre değişim oranı %1,46 dır.

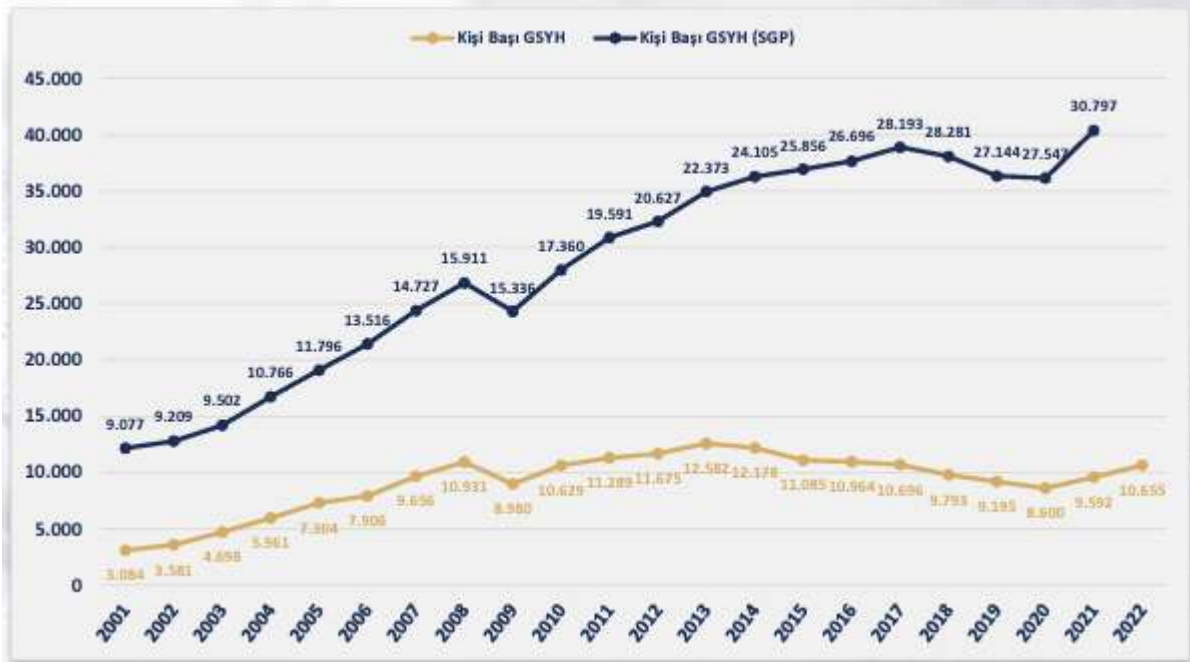


Kaynak: TÜİK

İşsizlik oranları ise son 4 yılda %11-%13 Aralığında seyretmekteydi. 2022 yılı Ekim ayı itibariyle mevsim etkisinden arındırılmış işsizlik oranı %10,2 seviyesinde gerçekleşmiştir. İşsiz sayısı bir önceki aya göre 57 bin kişi artmıştır. İstihdam edilenlerin sayısı 2022 yılı Ekim döneminde, bir önceki aya göre 229 bin kişi artarak 31 milyon 200 bin kişi olmuştur. Buna göre mevsim etkisinden arındırılmış İstihdam oranı ise %48 oldu.

Ödemeler dengesi tarafında ise 2018 yılında %75 olan ihracatın ithalatı karşılama oranı 2019 yılında %77,2, 2020 yılında ise %86, 2021 yılında ise %82 olarak gerçekleşmiştir. 2022 yılı Ekim ayı itibariyle ödemeler dengesi tanımlı dış ticaret açığı 6.463 milyon ABD Doları olarak gerçekleşmiştir.

Kişi Başına Düşen GSYH (USD)



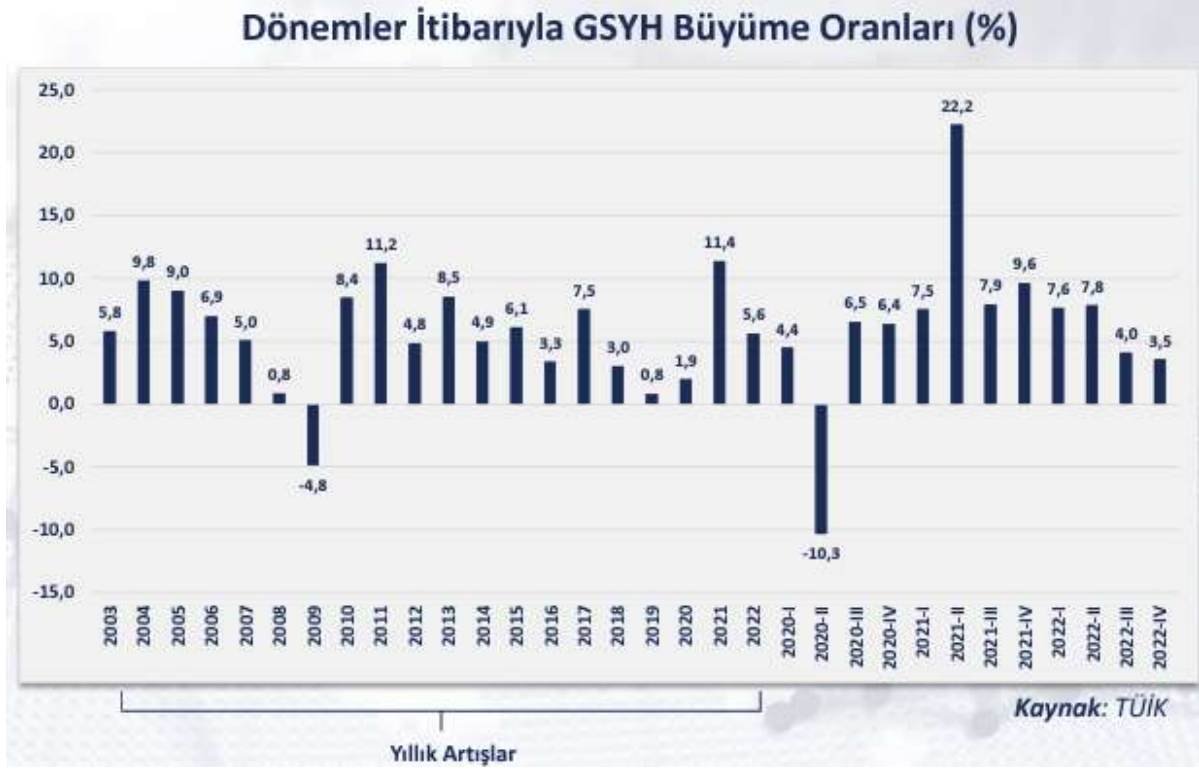
Temel Ekonomik Göstergeler

	2000	2010	2015	2016	2017	2018	2019	2020	2021	2022
GSYH ARTIŞI, Zincirlenmiş Hadim Endeksi, %	6,9	8,4	6,1	3,3	7,5	3,0	0,8	1,9	11,4	5,6
GSYH, Cari Fiyatlarla, Milyar TL	171	1.168	2.351	2.627	3.134	3.759	4.312	5.048	7.249	15.007
GSYH, Cari Fiyatlarla, Milyar \$	273	777,5	867	869	859	797	759,3	717,1	807,1	906,5
NÜFUS, Bin Kişi	64.269	73.142	78.218	78.278	80.313	81.407	82.579	83.385	84.147	85.279
KİŞİ BAŞINA GSYH, Cari Fiyatlarla, \$	4.249	10.629	11.085	10.964	10.696	9.793	9.195	8.600	9.592	10.655
İHRACAT (GTS, F.O.B.), Milyon \$	-	-	151	149,2	164,5	177,2	180,8	169,6	225,2	254,2
İHRACAT(GTS)/GSYH,%	-	-	17,4	17,2	19,1	22,2	29,8	23,7	27,9	28,1
İTHALAT (GTS, C.I.F.), Milyon \$	-	-	213,6	202,2	238,7	231,2	210,3	219,5	271,4	363,7
İTHALAT(GTS)/GSYH, %	-	-	24,6	23,3	27,8	29,0	27,7	30,6	33,6	40,2
İHRACATIN İTHALATI KARŞILAMA ORANI (% GTS)	-	-	70,7	73,8	68,9	76,6	86,0	77,3	83,0	69,9
SEYAHAT GELİRLERİ, Milyar \$	7,6	22,6	27,3	19,1	23,0	25,9	34,3	13,3	26,6	41,2
DOĞRUDAN YABANCI YATIRIMLAR (GİRİŞ), Milyar \$	1	9,1	19,3	13,8	11,2	12,5	9,5	7,7	13,3	13,0
CARI İŞLEMLER DENGESİ/GSYH, %	-3,6	-5,7	-3,1	-3,1	-4,7	-2,5	1,4	-4,4	-0,9	-5,4
İŞGÜCÜNE KATILMA ORANI, %	-	46,5	51,3	52	52,8	53,2	53	49,3	51,4	53,1
İŞSİZLİK ORANI, %	-	11,1	10,3	10,9	10,9	11	13,7	13,2	12	10,5
İSTİHDAM ORANI, %	-	41,3	46	46,3	47,1	47,4	45,7	42,8	45,2	47,5
TÜFE, (On iki aylık ortalamalara göre değişim) [%]	-	8,6	7,7	7,8	11,1	16,3	15,2	12,28	19,6	72,3

Kaynak: T.C. Ekonomi Bakanlığı Ekonomik Görünüm (Nisan 2023)

Dönemler İtibariyle Büyüme Oranları

Türkiye ekonomisi, 2022'nin dördüncü çeyreğinde geçen yılın aynı dönemine göre %3,5 oranında büyümüştür. 2003-2022 döneminde Türkiye Ekonomisinde yıllık ortalama % 5,6 oranında büyüme kaydedilmiştir.



Kaynak: TÜİK

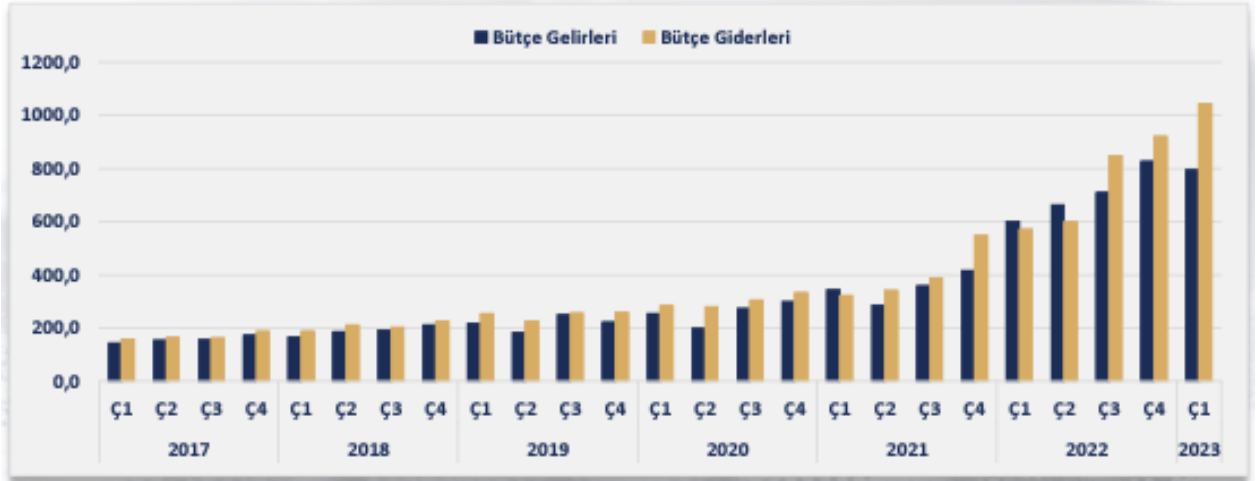
Büyüme Tahminleri:

Uluslararası Kuruluşlar	Yıl	Bazı Ülke-Ülke Gruplarına İlişkin Büyüme Tahminleri (%)							
		Dünya	Avro Bölgesi	ABD	Brezilya	Rusya	Hindistan	Çin	Japonya
IMF	2022	3,4	3,5	2,1	2,9	-2,1	6,8	3,0	1,1
	2023	2,8	0,8	1,6	0,9	0,7	5,9	5,2	1,3
	2024	3,0	1,4	1,1	1,5	1,3	6,3	4,5	1,0
OECD	2022	3,3	3,5	2,1	3,0	-2,1	6,7	3,0	1,0
	2023	2,6	0,8	1,5	1,0	-2,5	5,0	5,3	1,4
	2024	2,9	1,5	0,9	1,1	-0,5	7,7	4,9	1,1
Dünya Bankası	2022	2,9	3,3	1,9	3,0	-3,5	6,9	2,7	1,2
	2023	1,7	0,0	0,5	0,8	-3,3	6,6	4,3	1,0
	2024	2,7	1,6	1,6	2,0	1,6	6,1	5,0	0,7

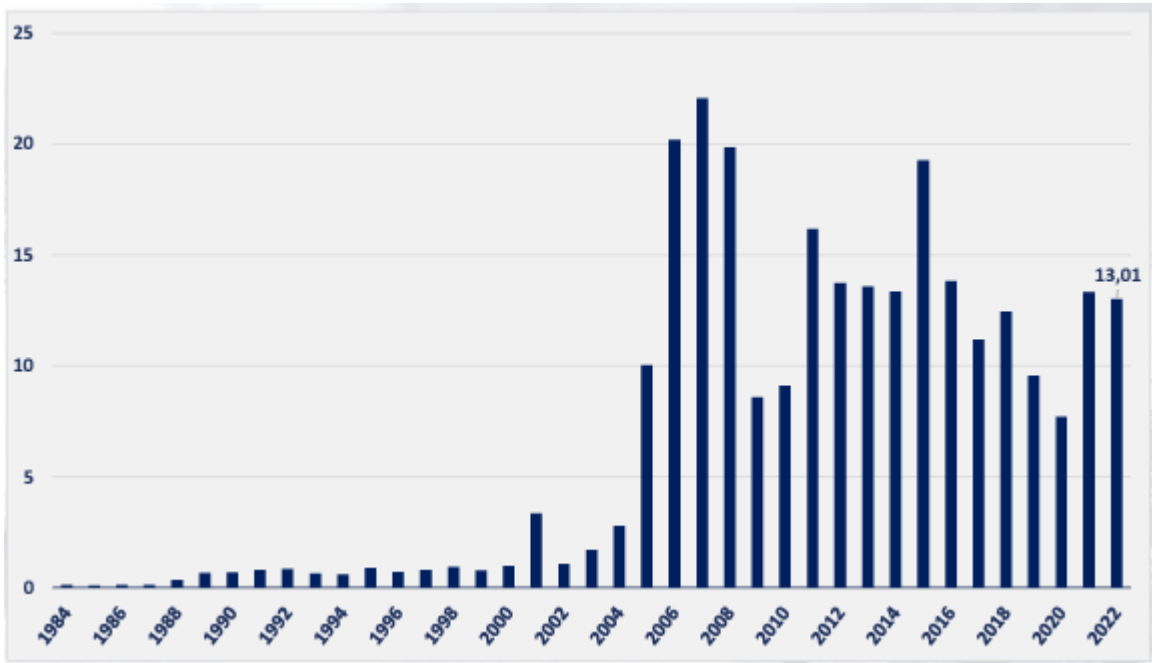
Kaynak: T.C. Ekonomi Bakanlığı Ekonomik Görünüm (Nisan 2023)

Merkezi Yönetim Bütçe Gerçekleşmeleri

2023 yılı Mart ayında merkezi yönetim bütçe gelirleri 334 milyar TL olarak gerçekleşirken, bütçe giderleri 286,8 milyar TL olmuş ve bütçe açığı 47,2 milyar TL olarak gerçekleşmiştir.



Doğrudan Yabancı Yatırımlar (Milyon USD)



Kaynak: T.C. Ekonomi Bakanlığı Ekonomik Görünüm (Nisan 2023)

13.5. Mevcut Ekonomik Koşulların, Gayrimenkul Piyasasının Analizi, Mevcut Trendler ve Dayanak Veriler

Ülkemizde özellikle 2001 yılında yaşanan ekonomik krizle başlayan dönem, yaşanan diğer krizlere paralel olarak tüm sektörlerde olduğu gibi gayrimenkul piyasasında da önemli ölçüde bir daralmayla sonuçlanmıştır. 2001-2003 döneminde gayrimenkul fiyatlarında eskiye oranla ciddi düşüşler yaşanmış, alım satım işlemleri yok denecek kadar azalmıştır.

Sonraki yıllarda kaydedilen olumlu gelişmelerle, gayrimenkul sektörü canlanmaya başlamış; gayrimenkul ve inşaat sektöründe büyüme kaydedilmiştir. Ayrıca 2004-2005 yıllarında oluşan arz ve talep dengesindeki tutarsızlık, yüksek talep ve kısıtlı arz, fiyatları hızla yukarı çekmiştir. Bu dengesiz büyüme ve artışların sonucunda 2006 yılının sonuna doğru gayrimenkul piyasası sıkıntılı bir sürece girmiştir.

2007 yılında Türkiye için iç siyasetin ağır bastığı ve seçim ortamının ekonomiyi ve gayrimenkul sektörünü durgunlaştırdığı gözlenmiştir. 2008 yılı ilk yarısında iç siyasette yaşanan sıkıntılar, dünya piyasasındaki daralma, Amerikan Mortgage piyasasındaki olumsuz gelişmeler devam etmiştir. 2008 yılında ise dünya ekonomi piyasaları çok ciddi çalkantılar geçirmiştir. Yıkılmaz diye düşünülen birçok finansal kurum devrilmiş ve global dengeler değişmiştir.

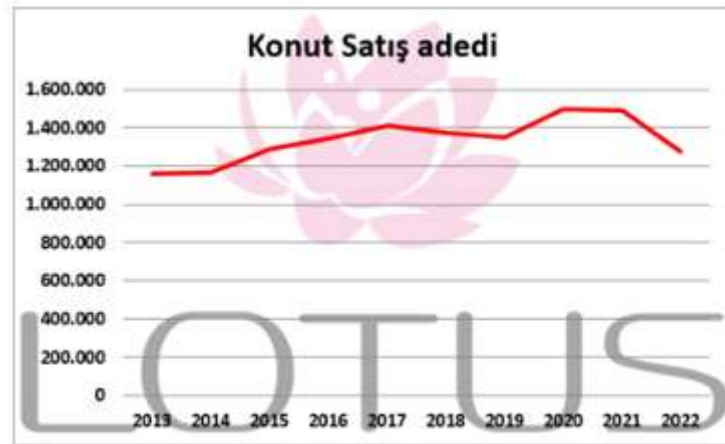
Daha önce Türkiye'ye oldukça talepkar davranan birçok yabancı gayrimenkul yatırım fonu ve yatırım kuruluşu, faaliyetlerini bekletme aşamasında tutmaktadır. Global krizin etkilerinin devam ettiği dönemde reel sektör ve ülkemiz olumsuz etkilenmiştir.

Öte yandan 2009 yılı gayrimenkul açısından dünyada ve Türkiye'de parlak bir yıl olmamıştır. İçinde bulunduğumuz yıllar gayrimenkul projeleri açısından finansmanda seçici olunan yıllardır. Finans kurumları son dönemde yavaş yavaş gayrimenkul finansmanı açısından kaynaklarını kullanırmak için araştırmalara başlamışlardır.

2010 içerisinde ise siyasi ve ekonomik verilerin inşaat sektörü lehine gelişmesiyle gayrimenkul yatırımlarında daha çok nakit parası olan yerli yatırımcıların gayrimenkul portföyü edinmeye çalıştığı bir yıl olmuş ve az da olsa daha esnek bir yıl yaşanmıştır. Geçmiş dönem bize gayrimenkul sektöründe her dönemde ihtiyaca yönelik gayrimenkul ürünleri "erişilebilir fiyatlı" olduğu sürece satılabilmekte mesajını vermektedir. Bütün verilere bakıldığında 2010 yılındaki olumlu gelişmeler 2011 ilâ 2016 yıllarında da devam etmiştir.

2017 yılından itibaren, beşeri ve jeopolitik etkenlerin etkisi, döviz kurlarında yaşanan dalgalanmalar ve finansman imkânlarının daralmasına ek olarak artan enerji ve iş gücü maliyetleri geliştiricilerin ödeme zorluğu yaşamasına neden olmuştur.

Ülkemizdeki ekonomik dinamikleri önemli ölçüde etkileyen ve çok sayıda yan sektöre destek olan inşaat sektöründe yaşanan bu zorluklar gayrimenkullerin fiyatlamalarında optimizasyona ve üretilen toplam ünite sayısı ile proje geliştirme hızında düşüşe yol açmıştır. Banka faiz oranlarının yükselmesi ve yatırımcıların farklı enstrümanlara yönelmesi de yatırım amaçlı gayrimenkul alımlarını azaltmıştır.



Kaynak: TÜİK.

2018 yılında düşük bir performans çizen inşaat sektörü 2019 yılını son çeyreği itibariyle toparlanma sürecine girmiştir. Bu hareketlenme 2020 yılının ilk 2 aylık döneminde de devam etmiştir. Ancak 2019 yılının Aralık ayında Çin’de ortaya çıkan Covid-19 salgınının 2020 yılı Mart ayında ülkemizde yayılmaya başlamasıyla ekonomi olumsuz etkilenmiş ve gayrimenkul sektörü bu durgunluktan payını almıştır. Karantina süreci sonrası TCMB ve BDDK tarafından açıklanan kararlar ve destekler sektöre olumlu yansımış, konut kredisi faizlerindeki düşüş ve kampanyalar Temmuz ve Ağustos aylarında konut satışlarını rekor seviyelere ulaştırmıştır.

Ticari hareketliliğin sağlanması amacıyla piyasaya aktarılan ucuz likidite döviz kurlarında ve fiyatlar genel seviyesinde büyük artışlara yol açmış, sonrasında Merkez Bankası parasal sıkılaştırma politikası uygulamaya başlarken parasal sıkılaştırma kararları sonrasında bankaların likidite kaynakları kısılmış, bu da faiz oranlarında yükselişe yol açmıştır. İnşaat maliyetlerinin arttığı ve risk iştahının azaldığı süreçte yeni inşaat sayısı azalmış bu da konut arzında düşüşe yol açmıştır. Konut arzındaki bu düşüşe karşın Türk halkının gayrimenkule olan doğal ilgisinin canlı kalması, döviz kurlarında yaşanan artışlar ve enflasyon oranındaki artış fiyatların yükselmesine sebep olmuştur. Ayrıca yabancılara yapılan satışlar bölgesel fiyat artışlarına yol açmıştır. Son dönemde Merkez Bankası politika faizlerinin düşük tutulduğu, Dünya genelinde yaşanan tedarik sıkıntıları, hammadde temininde yaşanan zorluklar ve Rusya-Ukrayna savaşı gibi jeopolitik gerilimler ve resesyon beklentilerine rağmen ekonominin canlı tutulmaya çalışıldığı bir dönem içerisinde geçmekteyiz.

	Konut Fiyat Endeksi	Yeni Konutlar Fiyat Endeksi	Yeni Olmayan Konutlar Fiyat Endeksi	Birim Fiyat (TL/m²)**
 TÜRKİYE	847,4 (%121,3)	922,7 (%122,8)	835,1 (%121,1)	22841,0 ₺
 İSTANBUL	753,0 (%114,1)	866,4 (%119,6)	745,2 (%111,3)	35114,5 ₺
 ANKARA	834,3 (%126,1)	1054,8 (%132,4)	818,5 (%126,2)	16800,6 ₺
 İZMİR	890,3 (%123,0)	996,5 (%131,4)	873,5 (%122,8)	26582,0 ₺

Nisan 2023 Konut Fiyat Endeksleri (2017=100) ve Birim Fiyatlar (Kaynak TCMB)

13.5.1. Türkiye Gayrimenkul Piyasasını Bekleyen Fırsat ve Tehditler

Tehditler:

- Amerika Birleşik Devletleri ve Çin arasındaki ticari çekişme, Rusya-Ukrayna savaşı ve Dünya genelindeki pek çok farklı jeopolitik gerilimin ekonomiye etkisi,
- Yabancı sermaye kaynaklı yatırımlarda görülen yavaşlama,
- Türkiye'nin mevcut durumu itibarıyla jeopolitik risklere açık olması sebebiyle yatırımların yavaşlaması ve talebin azalması,
- Son dönemde döviz kurundaki yaşanan artışların maliyetler üzerinde baskı yaratıyor olması,
- Son dönemde gayrimenkul fiyatlarında görülen hızlı artış,

Fırsatlar:

- Türkiye'deki gayrimenkul piyasasının uluslararası standartlarda gelen taleplere cevap verecek düzeyde olması,
- Son dönemde gayrimenkule olan yabancı ilgisinin artıyor olması,
- Genç bir nüfus yapısına sahip olmanın getirdiği doğal talebin devam etmesi,
- Döviz kurunun yükselmesi ile yabancı turistler için ülkemizdeki tesislerin cazibesinin artması,
- Turizm sektöründe son dönemde yaşanan ivmelenme.

14. YAPININ İNŞAAT ÖZELLİKLERİ

İNŞAAT TARZI	B.A.K
İNŞAAT NİZAMI	Ayrık
YAPININ YAŞI	~ 14 (Yeni yapı ruhsatına göre)
KAT ADEDİ	10 (2 Bodrum + Zemin + 7 Normal)
KULLANIM ALANI(*)	Yasal ~ brüt 380 m²
ELEKTRİK	Şebeke
SU	Şebeke
KANALİZASYON	Şebeke
SU DEPOSU	Mevcut
HİDROFOR	Mevcut
YANGIN MERDİVENİ	Mevcut
ISITMA SİSTEMİ	Mevcut
ASANSÖR	Mevcut
PARK YERİ	Açık ve Kapalı Otopark Mevcut
SATIŞ KABİLİYETİ	"Satılabilirlik" özelliğine sahiptir.

(*) Taşınmazın yasal alanı TKGM Web tapu portal sisteminden incelenen mimari projesi üzerinden yaklaşık olarak hesaplanmıştır (Asma kat alanı değerlendirilmediği dikkate alınmıştır.).

15. AÇIKLAMALAR

- Rapora konu taşınmaz, 14.235,30 m² yüzölçümlü 0 ada, 12648 nolu parsel üzerine inşa edilmiştir.
- Parsel üzerinde 2 adet 9 katlı, 2 adet 10 katlı olmak üzere toplam 4 adet blok yer almaktadır.
- Taşınmazın konumlu olduğu B Blok, 2 bodrum, zemin ve 7 normal kat olmak üzere toplam 10 katlıdır.
- Bloğun bodrum katlarında binaya ait ortak alanlar; zemin katında 8 adet mağaza; 1 ila 4. normal katlarda 5'er adet ofis; 5. normal katta 2 adet ofis; 6 ve 7. katlarda ise 1'er adet ofis olmak üzere toplam 32 adet bağımsız bölüm yer almaktadır.
- B bloğun 7. Katında yer alan rapora konu 32 nolu taşınmaz incelenen projesine göre tek hacimli olup **~brüt 380 m²** kullanım alanına sahiptir. Taşınmazın projesinden farklı olarak kat yüksekliğinden faydalanmak sureti ile çelik konstrüksiyon malzemeden inşa edilmiş **~ 240 m²** asma kat oluşturulduğu görülmüştür. Bu kısım değerlendirilmede dikkate alınmamıştır.
- Taşınmazın asma kat hariç, yangın güvenlik holü, kat holü, elektrik odası, mekanik odası ve depo gibi alanlar dâhil brüt **539 m²** olarak pazarlandığı öğrenilmiş olup değerlendirilmede bu alan dikkate alınmıştır.
- Taşınmazın iç mekânlarının kullanım fonksiyonuna uygun olarak düzenlendiği tespit edilmiştir.

16. EN VERİMLİ KULLANIM ANALİZİ

"Bir mülkün fiziki olarak mümkün, finansal olarak gerçekleştirilebilir olan, yasalarca izin verilen ve değerlendirilmesi yapılan mülkü en yüksek değerine ulaştıran en olası kullanımdır". (UDS Madde 6.3)

"Yasalarca izin verilmeyen ve fiziki açıdan mümkün olmayan kullanım yüksek verimliliğe sahip en iyi kullanım olarak kabul edilemez. Hem yasal olarak izin verilen hem de fiziki olarak mümkün olan bir kullanım, o kullanımın mantıklı olarak niçin mümkün olduğunun değerlendirilmesi uzmanı tarafından açıklanmasını gerektirebilir. Analizler, bir veya birkaç kullanımın olası olduğunu belirlediğinde, finansal fizibilite bakımından test edilirler. Diğer testlerle birlikte en yüksek değerle sonuçlanan kullanım en verimli ve en iyi kullanımdır. (UDS madde 6.4)

Taşınmazın konumu, ulaşım kabiliyeti ve niteliği dikkate alındığında mevcut kullanımın devam etmesinin en uygun kullanım şekli olduğu düşünülmektedir.

17. DEĞERLENDİRME

Gayrimenkulün Değerini Etkileyen Faktörler (Swot Analizi)

Güçlü Yönler	Zayıf Yönler
<ul style="list-style-type: none">- Ulaşım imkânlarının kolaylığı,- Merkezi konumu,- Ticari kullanım fonksiyonuna sahip olması,- Yapı kullanma izin belgesinin olması,- Kat mülkiyetine geçmiş olması,- Otopark alanının olması,- Tamamlanmış altyapı,- Bölgenin ticari potansiyeli,- Tercih edilen bir bölgede yer alması.	<ul style="list-style-type: none">- Ticari ünitelerin reklam kabiliyetinin olmaması,- Mahalle kültürünü oluşturan 4-5 katlı bitişik nizam konutların içinde yer alması.
Fırsatlar	Tehditler
<ul style="list-style-type: none">- Bölgeye olan talebin yüksek olmasına karşın proje geliştirilebilecek arsaların azlığı,- Metro hattına yakın olması.	<ul style="list-style-type: none">- Ekonomideki dalgalanmaların gayrimenkul sektörünü olumsuz yönde etkilemesi,- Döviz kurlarında yaşanan dalgalanmalar.

18. DEĞERLEME YAKLAŞIMLARI

Değerleme yaklaşımlarının uygun ve değerlendirilen varlıklarının içeriği ile ilişkili olmasına dikkat edilmesi gerekir. Aşağıda tanımlanan ve açıklanan üç yaklaşım değerlemede kullanılan temel yaklaşımlardır. Bunların tümü, fiyat dengesi, fayda beklentisi veya ikame ekonomi ilkelerine dayanmaktadır. Temel değerlendirme yaklaşımları **Pazar Yaklaşımı**, **Gelir Yaklaşımı** ve **Maliyet Yaklaşımı**dır. Bu temel değerlendirme yaklaşımlarının her biri farklı, ayrıntılı uygulama yöntemlerini içerir.

Bir varlığa ilişkin değerlendirme yaklaşımlarının ve yöntemlerinin seçiminde amaç belirli durumlara en uygun yöntemin bulunmasıdır. Bir yöntemin her duruma uygun olması söz konusu değildir. Seçim sürecinde asgari olarak aşağıdakiler dikkate alınır:

(a) değerlendirme görevinin koşulları ve amacı ile belirlenen uygun değer esas(lar)ı ve varsayılan kullanım(lar)ı,

(b) olası değerlendirme yaklaşımlarının ve yöntemlerinin güçlü ve zayıf yönleri, (c) her bir yöntemin varlığın niteliği ve ilgili pazardaki katılımcılar tarafından kullanılan yaklaşımlar ve yöntemler bakımından uygunluğu,

(d) yöntem(ler)in uygulanması için gereken güvenilir bilginin mevcudiyeti.

18.1. Pazar Yaklaşımı

Pazar yaklaşımı varlığın, fiyat bilgisi elde edilebilir olan aynı veya karşılaştırılabilir (benzer) varlıklarla karşılaştırılması suretiyle gösterge niteliğindeki değerin belirlendiği yaklaşımı ifade eder.

Aşağıda yer verilen durumlarda, pazar yaklaşımının uygulanması ve bu yaklaşıma önemli ve/veya anlamlı ağırlık verilmesi gerekli görülmektedir:

(a) değerlendirme konusu varlığın değer esasına uygun bir bedelle son dönemde satılmış olması,

(b) değerlendirme konusu varlığın veya buna önemli ölçüde benzerlik taşıyan varlıkların aktif olarak işlem görmesi, ve/veya

(c) önemli ölçüde benzer varlıklar ile ilgili sık yapılan ve/veya güncel gözlemlenebilir işlemlerin söz konusu olması.

Yukarıda yer verilen durumlarda pazar yaklaşımının uygulanması ve bu yaklaşıma önemli ve/veya anlamlı ağırlık verilmesi gerekli görülmekle birlikte, söz konusu kriterlerin karşılanmadığı aşağıdaki ilave durumlarda, pazar yaklaşımı uygulanabilir ve bu yaklaşıma önemli ve/veya anlamlı ağırlık verilebilir. Pazar yaklaşımının aşağıdaki durumlarda uygulanması halinde, değerlemeyi gerçekleştirenin diğer yaklaşımların uygulanıp uygulanamayacağını ve pazar yaklaşımı ile belirlenen gösterge niteliğindeki değeri pekiştirmek amacıyla ağırlıklandırılıp ağırlıklandırılmayacağı dikkate alması gerekli görülmektedir:

(a) değerlendirme konusu varlığa veya buna önemli ölçüde benzer varlıklara ilişkin işlemlerin, pazardaki oynaklık ve hareketlilik dikkate almak adına, yeteri kadar güncel olmaması,

(b) değerlendirme konusu varlığın veya buna önemli ölçüde benzerlik taşıyan varlıkların aktif olmamakla birlikte işlem görmesi,

(c) pazar işlemlerine ilişkin bilgi elde edilebilir olmakla birlikte, karşılaştırılabilir varlıkların değerlendirme konusu varlıkla önemli ve/veya anlamlı farklılıklarının, dolayısıyla da sübjektif düzeltmeler gerektirme potansiyelinin bulunması,

(d) güncel işlemlere yönelik bilgilerin güvenilir olmaması (örneğin, kulaktan dolma, eksik bilgiye dayalı, sinerji alıcılı, muvazaalı, zorunlu satış içeren işlemler vb.),

(e) varlığın değerini etkileyen önemli unsurun varlığın yeniden üretim maliyeti veya gelir yaratma kabiliyetinden ziyade pazarda işlem görebileceği fiyat olması.

Birçok varlığın benzer olmayan unsurlardan oluşan yapısı, pazarda birbirinin aynı veya benzeyen varlıkları içeren işlemlere ilişkin bir kanıtın genelde bulunamayacağı anlamına gelir. Pazar yaklaşımının kullanılmadığı durumlarda dahi, diğer yaklaşımların uygulanmasında pazara dayalı girdilerin azami kullanımı gerekli görülmektedir (örneğin, etkin getiriler ve getiri oranları gibi pazara dayalı değerlendirme ölçütleri).

Karşılaştırılabilir pazar bilgisinin varlığın tıpatıp veya önemli ölçüde benzeriyle ilişkili olmaması halinde, değerlemeyi gerçekleştirenin karşılaştırılabilir varlıklar ile değerlendirme konusu varlık arasında niteliksel ve niceliksel benzerliklerin ve farklılıkların karşılaştırmalı bir analizini yapması gerekir. Bu karşılaştırmalı analize dayalı düzeltme yapılmasına genelde ihtiyaç duyulacaktır. Bu düzeltmelerin makul olması ve değerlendirme gerçekleştirenlerin düzeltmelerin gerekçeleri ile nasıl sayısallaştırıldıklarına raporlarında yer vermeleri gerekir.

Pazar yaklaşımında genellikle her biri farklı çarpanlara sahip karşılaştırılabilir varlıklardan elde edilen pazar çarpanları kullanılır. Belirlenen aralıktan uygun çarpanın seçimi niteliksel ve niceliksel faktörlerin dikkate alındığı bir değerlendirmenin yapılmasını gerektirir.

18.2. Maliyet Yaklaşımı

Maliyet yaklaşımı, bir alıcının, gereksiz külfet doğuran zaman, elverişsizlik, risk gibi etkenler söz konusu olmadıkça, belli bir varlık için, ister satın alma, isterse yapım yoluyla edinilmiş olsun, kendisine eşit faydaya sahip başka bir varlığı elde etme maliyetinden daha fazla ödeme yapmayacağı ekonomik ilkesinin uygulanmasıyla gösterge niteliğindeki değerin belirlendiği yaklaşımdır. Bu yaklaşımda, bir varlığın cari ikame maliyetinin veya yeniden üretim maliyetinin hesaplanması ve fiziksel bozulma ve diğer biçimlerde gerçekleşen tüm yıpranma paylarının düşülmesi suretiyle gösterge niteliğindeki değer belirlenmektedir.

Aşağıda yer verilen durumlarda, maliyet yaklaşımının uygulanması ve bu yaklaşıma önemli ve/veya anlamlı ağırlık verilmesi gerekli görülmektedir:

(a) katılımcıların değerlendirme konusu varlıkla önemli ölçüde aynı faydaya sahip bir varlığı yasal kısıtlamalar olmaksızın yeniden oluşturabilmesi ve varlığın, katılımcıların 61 değerlendirme konusu varlığı bir an evvel kullanabilmeleri için önemli bir prim ödemeye razı olmak durumunda kalmayacakları kadar, kısa bir sürede yeniden oluşturulabilmesi,

(b) varlığın doğrudan gelir yaratmaması ve varlığın kendine özgü niteliğinin gelir yaklaşımını veya pazar yaklaşımını olanaksız kılması, ve/veya

(c) kullanılan değer esasının temel olarak ikame değeri örneğinde olduğu gibi ikame maliyetine dayanması.

Yukarıda yer verilen durumlarda maliyet yaklaşımının uygulanması ve bu yaklaşıma önemli ve/veya anlamlı ağırlık verilmesi gerekli görülmeyle birlikte, söz konusu kriterlerin karşılanmadığı aşağıdaki ilave durumlarda, maliyet yaklaşımı uygulanabilir ve bu yaklaşıma önemli ve/veya anlamlı ağırlık verilebilir. Maliyet yaklaşımının aşağıdaki durumlarda uygulanması halinde, değerlemeyi gerçekleştiren diğer yaklaşımların uygulanıp uygulanamayacağını ve maliyet yaklaşımı ile belirlenen gösterge niteliğindeki değeri pekiştirmek amacıyla ağırlıklandırılıp ağırlıklandırılmayacağını dikkate alması gerekli görülmektedir:

(a) katılımcıların aynı faydaya sahip bir varlığı yeniden oluşturmayı düşündükleri, ancak varlığın yeniden oluşturulmasının önünde potansiyel yasal engellerin veya önemli ve/veya anlamlı bir zaman ihtiyacının bulunması,

(b) maliyet yaklaşımının diğer yaklaşımlara bir çapraz kontrol aracı olarak kullanılması (örneğin, maliyet yaklaşımının, değerlemesi işletmenin sürekliliği varsayımıyla yapılan bir işletmenin tasfiye esasında daha değerli olup olmadığının teyit edilmesi amacıyla kullanılması), ve/veya

(c) varlığın, maliyet yaklaşımında kullanılan varsayımları son derece güvenilir kılacak kadar, yeni oluşturulmuş olması.

Kısmen tamamlanmış bir varlığın değeri genellikle, varlığın oluşturulmasında geçen süreye kadar katılan maliyetleri (ve bu maliyetlerin değere katkı yapıp yapmadığını) ve katılımcıların, varlığın, tamamlandığındaki değerinden varlığı tamamlamak için gereken maliyetler ile kâr ve riske göre yapılan uygun düzeltmeler dikkate alındıktan sonraki değerine ilişkin beklentilerini yansıtabilir.

18.3. Gelir Yaklaşımı

Gelir yaklaşımı, gösterge niteliğindeki değer, gelecekteki nakit akışlarının tek bir cari değere dönüştürülmesi ile belirlenmesini sağlar. Gelir yaklaşımında varlığın değeri, varlık tarafından yaratılan gelirlerin, nakit akışlarının veya maliyet tasarruflarının bugünkü değerine dayanılarak tespit edilir.

Aşağıda yer verilen durumlarda, gelir yaklaşımının uygulanması ve bu yaklaşıma önemli ve/veya anlamlı ağırlık verilmesi gerekli görülmektedir:

(a) varlığın gelir yaratma kabiliyetinin katılımcının gözüyle değeri etkileyen çok önemli bir unsur olması,

(b) değerlendirme konusu varlıkla ilgili gelecekteki gelirin miktarı ve zamanlamasına ilişkin makul tahminler mevcut olmakla birlikte, ilgili pazar emsallerinin varsa bile az sayıda olması.

Yukarıda yer verilen durumlarda gelir yaklaşımının uygulanması ve bu yaklaşıma önemli ve/veya anlamlı ağırlık verilmesi gerekli görülmekle birlikte, söz konusu kriterlerin karşılanmadığı aşağıdaki ilave durumlarda, gelir yaklaşımı uygulanabilir ve bu yaklaşıma önemli ve/veya anlamlı ağırlık verilebilir. Gelir yaklaşımının aşağıdaki durumlarda uygulanması halinde, değerlemeyi gerçekleştiren diğer yaklaşımların uygulanıp uygulanamayacağını ve gelir yaklaşımı ile belirlenen gösterge niteliğindeki değeri pekiştirmek amacıyla ağırlıklandırılıp ağırlıklandırılmayacağını dikkate alması gerekli görülmektedir:

(a) değerlendirme konusu varlığın gelir yaratma kabiliyetinin katılımcının gözüyle değeri etkileyen birçok faktörden yalnızca biri olması,

(b) değerlendirme konusu varlıkla ilgili gelecekteki gelirin miktarı ve zamanlamasına ilişkin önemli belirsizliklerin bulunması,

(c) değerlendirme konusu varlıkla ilgili bilgiye erişimsizliğin bulunması (örneğin, kontrol gücü bulunmayan bir pay sahibi geçmiş tarihli finansal tablolara ulaşabilir, ancak tahminlere/bütçelere ulaşamaz), ve/veya

(d) değerlendirme konusu varlığın geliri yaratmaya henüz başlamaması, ancak başlamasının planlanmış olması.

Gelir yaklaşımının temelini, yatırımcıların yatırımlarından getiri elde etmeyi beklemeleri ve bu getirinin yatırıma ilişkin algılanan risk seviyesini yansıtmalarının gerekli görülmesi teşkil eder.

Genel olarak yatırımcıların sadece sistematik risk ("pazar riski" veya "çeşitlendirmeyele giderilemeyen risk" olarak da bilinir) için ek getiri elde etmeleri beklenir.

19. FİYATLANDIRMA

Rapor konusu taşınmazın değer tespiti aşağıda belirtilen ana başlıklar altında yapılmıştır.

1. **İkame Maliyet Yaklaşımı**
2. **Emsal Karşılaştırma Yöntemi**
3. **Gelir İndirgeme Yaklaşımı**

19.1. İkame Maliyet Yaklaşımı

Değerleme konusu taşınmaz tamamlanmış olup yapı kullanma izin belgesi alınmıştır. Taşınmaz ile benzer özelliklere sahip yeterince satılık ve kiralık emsal bulunması sebebiyle değerlendirme çalışmasında "Maliyet Yöntemi" kullanılmamıştır.

19.2. Emsal Karşılaştırma Yaklaşımı

Bu yaklaşımda, mevcut pazar bilgilerinden ve bölgede faaliyet gösteren emlak firmaları ile yapılan görüşmelerden faydalanılmakta; bölgede yakın dönemde pazara çıkarılmış benzer gayrimenkuller dikkate alınarak, pazar değerini etkileyebilecek kriterler çerçevesinde fiyat ayarlaması yapılmaktan sonra konu gayrimenkul için birim fiyat belirlenmektedir.

Bulunan emsaller konum, kullanım alanı büyüklüğü, manzara, inşai kalite, konfor ve teknik donanım gibi kriterler dahilinde karşılaştırılmış; yanı sıra ofisimizdeki mevcut bilgilerden faydalanılmıştır.

Pazar değerinin tespitinde, emsallerin m² birim değerleri taşınmaz niteliğine göre farklılaşmak üzere; konum, fonksiyon, büyüklük, imar durumu, şerefiye, fiziksel özellik, yapı yaşı, inşaat kalitesi, manzara vb. kriterlere göre uygunlaştırma yapılmak suretiyle değerlendirilmiştir. Uygunlaştırmada kullanılan yüzdeler oranlar örnekleme olarak aşağıdaki şekilde sınıflandırılmıştır.

Emsalin Durumu (Konum)	Emsalin Durumu (Büyükük)	Emsalin Durumu (Yaş/İnşai Kalite)	Yüzdeler Oranlar
Çok Kötü	Çok Büyük	Çok Eski	> %20
Orta Kötü	Orta Büyük	Orta Eski	%11 ... %20
Az Kötü	Az Büyük	Az Eski	%1 ... %10
Benzer	Benzer	Benzer	%0
Az İyi	Az Küçük	Az Yeni	-%10 ... -%1
İyi	Küçük	Yeni	-%20 ... - %11
Çok İyi	Çok Küçük	Çok Yeni	> -%20

Çevrede yapılan piyasa araştırmalarında aşağıdaki tespitlerde bulunulmuştur.

Satılık Emsal Bilgileri

1-Emsal: Emlak Ofisi - SATILIK - 546 446 34 86

Taşınmaz ile aynı bölgede yer alan, DAP Vadi Bumerang Ofis bünyesinde 2. katta konumlu, 102 m² kullanım alanlı dekorasyonlu ofis 4.500.000,-TL bedelle satılıktır. (~ 44.118,-TL/m²)

2-Emsal: Emlak Ofisi - SATILIK - 532 626 27 67

Taşınmaz ile aynı bölgede yer alan, DAP Vadi Bumerang Ofis bünyesinde 1. katta konumlu 185 m² kullanım alanlı dekorasyonsuz ofis 10.000.000,-TL bedelle satılıktır. (~ 54.054,-TL/m²)

3-Emsal: Emlak Ofisi - SATILIK - 533 348 95 16

Taşınmaz ile aynı bölgede yer alan, DAP Vadi S Ofis bünyesinde 6. katta konumlu, 226 m² kullanım alanlı ofis 15.000.000,-TL bedelle satılıktır. (~ 66.372,-TL/m²)

4-Emsal: Emlak Sahibi - SATILIK - 531 300 33 03

Taşınmaz ile aynı bölgede yer alan, DKY On Kağıthane Ofis bünyesinde 3. katta konumlu, 470 m² kullanım alanlı ofis 25.850.000,-TL bedelle satılıktır. (~ 55.000,-TL/m²)

Emsal Analizi - Satılık Emsaller

EMSA ANALİZİ ve HESAPLAMA										
	Birim Satış Fiyatı (TL)	Pazarlıklı Birim Fiyatı	Alan Düzeltmesi		Bina Yaşı/Kalitesi		Konum/Şerefiye		Toplam Düzeltme	Düzeltilmiş Değer (TL)
Konu Mülk			539,00		14/İyi		Kağıthane Merkez Mahallesi			40.880
		Düzeltilme Oranı	Alanı	Düzeltilme Oranı	Durumu	Düzeltilme Oranı	Durumu	Düzeltilme Oranı	Düzeltilme Oranı	
Emsal 1	44.118	-15%	102	0%	Benzer/Benzer	0%	Az İyi / Benzer	-10%	-25%	33.088
Emsal 2	54.054	-15%	185	0%	Benzer/Benzer	0%	Az İyi / Benzer	-10%	-25%	40.541
Emsal 3	66.372	-15%	226	0%	Az İyi/Benzer	-10%	Az İyi / Benzer	-10%	-35%	43.142
Emsal 4	55.000	-15%	470	0%	Benzer/Benzer	0%	Benzer / Benzer	0%	-15%	46.750

Ulaşılan Sonuç

Bu araştırmalardan ve değerlendirme prosesinden hareketle konu taşınmazın konumu, mimari - inşai özellikleri ve projesindeki kullanım alanı büyüklüğü dikkate alınarak takdir olunan **arsa payı dâhil piyasa değeri** aşağıda tablo halinde sunulmuştur.

Ada / Parsel No	Blok ve Bağımsız Bölüm No	Brüt Kullanım Alanı (m ²)	Birim Değeri (m ²)	Yuvarlatılmış Değeri (TL)
0/12648	B - 32	539	40.880	22.000.000

19.3. Gelir İndirgeme Yaklaşımı:

Bu yaklaşımda, *Doğrudan İndirgeme (Direkt Kapitalizasyon)* ve *Gelir İndirgeme (en önemli örneği İndirgenmiş Nakit Akımları analizidir)* olarak adlandırılan iki yöntem kullanılmaktadır. Rapor konusu taşınmazın değer tesbitinde kira bedelinin ve kapitalizasyon oranının kolay tespit edilebilir olması sebebiyle **Doğrudan İndirgeme yöntemi** kullanılmıştır.

Direkt ya da doğrudan kapitalizasyon da denilen ve mülkün bir yıllık stabilize getirisini baz alan bu yaklaşım, yeni bir yatırımcı açısından gelir üreten mülkün piyasa değerini analiz eder.

Bu yöntemde bir kapitalizasyon oranı elde edebilmek için karşılaştırılabilir mülklerin satış fiyatlarıyla gelirleri arasındaki ilişkiyi incelenir daha sonra konu mülkün sahip olunduktan sonraki ilk yılda elde edilen yıllık faaliyet gelirine bu oran uygulanır.

Elde edilen değer, benzer mülklerin aynı düzeyde getiri elde edeceği varsayımıyla belirlenen gelir düzeyi ile garanti edilen piyasa değeridir.

Bu analizde "Taşınmazın Değeri=Taşınmazın Yıllık Net Geliri / Direkt Kapitalizasyon Oranı" formülünden yararlanılır.

Kapitalizasyon oranı ise emsal bilgilerinde yer alan satılık ve kiralık emsallerin ortalama birim fiyatlarından hareketle şu şekilde belirlenmiştir.

Ortalama m² emsal değeri: 54.886 TL;

Ortalama m² emsal kira değeri: 259 TL/m²

Satış Değeri / Kira Değeri: 54.886 / 259 \cong 212 Ay /12 Ay = 17.667 Yıl

Buna göre Kapitalizasyon oranı: 100 / 17.667 = % 5,66 olarak belirlenmiştir.

Kiralık Emsal Bilgileri

5-Emsal: EMLAK OFİSİ - KİRALIK - 542 554 34 14

Taşınmaz ile aynı bölgede yer alan, Ferko Line Plaza Ofis bünyesinde 6. katta konumlu, 765 m² kullanım alanlı ofis 210.000,-TL/ Ay bedelle kiralıktır. (~ 275,-TL/m²)

6-Emsal: EMLAK OFİSİ - KİRALIK - 532 627 26 54

Taşınmaz ile aynı sitede, 4. katta konumlu, 434 m² kullanım alanlı ofis 120.000,-TL/ Ay bedelle kiralıktır. (~ 276,-TL/m²)

7-Emsal: EMLAK OFİSİ - KİRALIK - 532 626 27 67

Taşınmaz ile aynı bölgede yer alan, DAP Vadi Ofis bünyesinde 9. katta konumlu, 126 m² kullanım alanlı ofis 30.000,-TL/ Ay bedelle kiralıktır. (~ 238,-TL/m²)

8-Emsal: EMLAK OFİSİ - KİRALIK - 532 373 62 87

Taşınmaz ile aynı bölgede yer alan, Nef 11 Ofis bünyesinde 5. katta konumlu, 85 m² kullanım alanlı ofis 21.000,-TL/ Ay bedelle kiralıktır. (~ 247,-TL/m²)

Emsal Analizi – Kiralık Emsaller

EMSAL ANALİZİ ve HESAPLAMA										
	Birim Satış Fiyatı (TL)	Pazarlıklı Birim Fiyatı	Alan Düzeltmesi		Bina Yaşı/Kalitesi		Konum/Şerefiye		Toplam Düzeltme	Düzeltilmiş Değer (TL)
Konu Mülk			539,00		14/İyi		Kağıthane Merkez Mahallesi			197
		Düzeltilme Oranı	Alanı	Düzeltilme Oranı	Durumu	Düzeltilme Oranı	Durumu	Düzeltilme Oranı	Düzeltilme Oranı	
Emsal 1	275	-15%	765	0%	Az Yeni/Benzer	-10%	Az İyi / Benzer	-10%	-35%	178
Emsal 2	276	-15%	434	0%	Benzer/Benzer	0%	Benzer / Benzer	0%	-15%	235
Emsal 3	238	-15%	126	0%	Benzer/Benzer	0%	Az İyi / Benzer	-5%	-20%	190
Emsal 4	247	-15%	85	0%	Benzer/Benzer	0%	Az İyi / Benzer	-10%	-25%	185

Ulaşılan Sonuç

Bu araştırmalardan ve değerlendirme prosesinden hareketle konu taşınmazın konumu, mimari - inşai özellikleri ve projesindeki kullanım alanı büyüklüğü dikkate alınarak takdir olunan kira birim değeri 197 TL/m²'dir. % 5,66 mertebesinde belirlenen kapitalizasyon oranı itibarıyla hesaplanan piyasa değerleri aşağıda tablo halinde sunulmuştur.

Ada Parsel No	Blok ve Bağımsız Bölüm No	Brüt m2	Birim Kira Değeri (TL)	Aylık Kira Değeri (TL)	Yıllık Kira Değeri (TL)	Kapitalizasyon Oranı (%)	Yuvarlatılmış Pazar Değeri (TL)
0/12648	B - 32	539	197	106.000	1.272.000	5,66	22.500.000

Emsal Kroki Tablosu (Satılık Emsaller):



Emsal Kroki Tablosu (Kiralık Emsalleri):



20. ANALİZ SONUÇLARININ DEĞERLENDİRMESİ

20.1. Farklı Değerleme Metotlarının ve Analiz Sonuçlarının Uyumlaştırılması ve Bu Amaçla

İzlenen Yöntemin ve Nedenlerinin Açıklaması

Görüleceği üzere kullanılması mümkün olan iki yöntemle bulunan değerler birbirine yakındır.

TAŞINMAZ İÇİN FARKLI DEĞERLEME YÖNTEMLERİ İLE HESAPLANMIŞ DEĞERLERİN KARŞILAŞTIRMASI	
KULLANILAN YÖNTEMLER	TOPLAM DEĞER (TL)
EMSAL KARŞILAŞTIRMA YAKLAŞIMI	22.000.000
GELİR İNDİRGEME YAKLAŞIMI	22.500.000

Ancak yine de gayrimenkul rayiçleri piyasanın ekonomik parametrelerini her dönemde kendi içinde daha tutarlı bir denge ile yansıttığından nihai değer için Emsal Karşılaştırma Yaklaşımı ile bulunan bedelin alınması uygun görülmüş ve taşınmazın değeri 22.000.000,-TL olarak belirlenmiştir.

20.2. Kira Değeri Analizi Ve Kullanılan Veriler

Taşınmaz için belirlenen aylık ve yıllık bazdaki kira değerleri aşağıda sunulmuştur.

BRÜT KULLANIM ALANI (m ²)	AYLIK BİRİM KİRA DEĞERİ (TL/m ²)	AYLIK KİRA DEĞERİ (TL)	YILLIK KİRA DEĞERİ (TL)
539	197	106.000	1.272.000

20.3. Gayrimenkul ve Buna Bağlı Hakların Hukuki Durumunun Analizi

Değerlemeye konu taşınmazın herhangi bir hukuki sorunu bulunmamaktadır.

20.4. Gayrimenkul Üzerindeki Takyidat ve İpotekler İle İlgili Görüş

Taşınmaz üzerinde gayrimenkul değerini doğrudan ve önemli ölçüde etkileyecek nitelikte herhangi bir takyidat bulunmamaktadır.

20.5. Değerleme Konusu Gayrimenkulün, Üzerinde İpotek veya Gayrimenkulün Değerini Doğrudan Etkileyecek Nitelikte Herhangi Bir Takyidat Bulunması Durumları Hariç, Devredilebilmesi Konusunda Bir Sınırlamaya Tabi Olup Olmadığı Hakkında Bilgi

Rapora konu taşınmazın devredilmesinde sermaye piyasası mevzuatı çerçevesinde herhangi bir engel bulunmadığı kanaatindeyiz.

20.6. Boş Arazi Ve Geliştirilmiş Proje Değeri Analizi Ve Kullanılan Veri Ve Varsayımlar İle Ulaşılan Sonuçlar

Değerleme, proje geliştirme niteliğinde değildir.

20.7. Asgari Bilgilerden Raporda Verilmeyenlerin Niçin Yer Almadıklarının Gerekçeleri

Asgari bilgilerden verilmeyen herhangi bir bilgi bulunmamaktadır.

20.8. Müşterek Veya Bölünmüş Kısımların Değerleme Analizi

Taşınmazın müşterek veya bölünmüş kısmı yoktur.

20.9. Hasılat Paylaşımı Veya Kat Karşılığı Yöntemi İle Yapılacak Projelerde, Emsal Pay Oranları

Hasılat paylaşımı veya kat karşılığı yöntemi söz konusu değildir.

20.10. Yasal Gerekerin Yerine Getirilip Getirilmediği Ve Mevzuat Uyarınca Alınması Gereken İzin Ve Belgelerin Tam Ve Eksiksiz Olarak Mevcut Olup Olmadığı Hakkında Görüş

Taşınmaz kat mülkiyetli olup yapı kullanma izin belgesi mevcuttur. Alınması gerekli izin ve belge bulunmamaktadır.

20.11. Değerleme Konusu Arsa veya Arazi ise, Alımından İtibaren Beş Yıl Geçmesine Rağmen Üzerinde Proje Geliştirmesine Yönelik Herhangi Bir Tasarrufta Bulunup Bulunulmadığına Dair Bilgi

Taşınmaz kat mülkiyetli olup yapı kullanma izin belgesi mevcuttur.

20.12. Değerlemesi Yapılan Gayrimenkulün Tapudaki Niteliğinin, Fiili Kullanım Şeklinin ve Portföye Dahil Edilme Niteliğinin Birbiriyle Uyumlu Olup Olmadığı Hakkında Görüş İle Gayrimenkul Yatırım Ortaklıkları Portföyüne Alınmasında Sermaye Piyasası Mevzuatı Çerçevesinde Bir Engel Olup Olmadığı Hakkında Görüş

Gayrimenkul Yatırım Ortaklıkları'na İlişkin esaslar Tebliği'nin 22. Maddesi 1. Fırka (b) ve (c) bentleri:

b) (Değişik:RG-2/1/2019-30643) Portföylerine alınacak her türlü bina ve benzeri yapılara ilişkin olarak yapı kullanma izninin alınmış ve kat mülkiyetinin tesis edilmiş olması zorunludur. Ancak, mülkiyeti tek başına ya da başka kişilerle birlikte ortaklığa ait olan otel, alışveriş merkezi, iş merkezi, hastane, ticari depo, fabrika, ofis binası ve şube gibi yapıların, tamamının veya bölümlerinin yalnızca kira geliri elde etme amacıyla kullanılması halinde, anılan yapıya ilişkin olarak yapı kullanma izninin alınması ve tapu senedinde belirtilen niteliğinin taşınmazın mevcut durumuna uygun olması yeterli kabul edilir. Ayrıca, 3/5/1985 tarihli ve 3194 sayılı İmar Kanununun geçici 16 ncı maddesi kapsamında yapı kayıt belgesi alınmış olması, bu fıkrada yer alan yapı kullanma izninin alınmış olması şartının yerine getirilmesi için yeterli kabul edilir.

c) Portföylerine ancak üzerinde ipotek bulunmayan veya gayrimenkulün değerini doğrudan ve önemli ölçüde etkileyecek nitelikte herhangi bir takyidat şerhi olmayan gayrimenkuller ile gayrimenkule dayalı haklar dahil edilebilir. Bu hususta 30 uncu madde hükümleri saklıdır.

Taşınmazın tapu kayıtlarında değerlerini doğrudan ve önemli ölçüde etkileyecek nitelikte herhangi bir takyidat bulunmamaktadır.

Taşınmazın yapı ruhsatları, diğer yasal izinleri ve yapı kullanma izin belgesi alınarak yapımı tamamlanmıştır.

Değerlemesi yapılan gayrimenkulün Gayrimenkul Yatırım Ortaklığı portföyünde "Binalar" başlığı altında yer almasında Sermaye Piyasası Mevzuatı çerçevesinde herhangi bir engel bulunmamaktadır.

21. SONUÇ

Rapor içeriğinde özellikleri belirtilen **ofisin** yerinde yapılan incelemelerinde konumuna, inşai ve mimari özelliklerine, kullanım alanı büyüklüğüne ve çevrede yapılan piyasa araştırmalarına göre **arsa payı dâhil değeri için,**

22.000.000,-TL (Yirmiikimilyon Türk Lirası) kıymet takdir edilmiştir.

(22.000.000,-TL ÷ 26,9820 TL/USD (*) \cong **815.000,-USD**)

(22.000.000,-TL ÷ 29,6024 TL/Euro (*) \cong **743.000,-Euro**)

(*) 09.08.2023 tarihli TCMB Döviz Alış Kuru 1,-Euro = 29,6024 TL; 1,- USD = 26,9820 TL'dir.

Döviz bazındaki değerler yalnızca bilgi içindir.

Taşınmazın KDV (%20) dâhil değeri 26.400.000,-TL'dir.

Rapor konusu taşınmaz Sermaye Piyasası Kurulu hükümlerince GYO portföyünde "Binalar" başlığı altında yer alabilir.

İşbu rapor, **KORAY GAYRİMENKUL YATIRIM ORTAKLIĞI A.Ş.**'nin talebi üzerine ve tek orijinal olarak düzenlenmiş olup kopyaların kullanımları halinde ortaya çıkabilecek sonuçlardan şirketimiz sorumlu değildir.

Bilgilerinize sunulur. 09 Ağustos 2023

(Değerleme tarihi: 03 Ağustos 2023)

Saygılarımızla,

**LOTUS Gayrimenkul Değerleme
ve Danışmanlık A.Ş.**

Eki:

- Fotoğraflar
- Proje Görselleri
- Yapı Ruhsatları ve İskân Belgesi
- İmar Durumu Belgesi ve Plan Örneği
- Tapu Sureti
- Takbis Belgesi
- Değerleme Uzmanlığı Lisansları
- Mesleki Tecrübe Belgeleri

M. Kivanç KILVAN
Sorumlu Değerleme Uzmanı
(Lisans No: 400114)

Ercan MEŞE
Sorumlu Değerleme Uzmanı
(Lisans No: 406154)