



NET KURUMSAL GAYRİMENKUL DEĞERLEME VE DANIŞMANLIK A.Ş.

Gayrimenkul Değerleme Raporu



Özel 2024 - 757

Aralık, 2024



Talep Sahibi	KORAY GYO A.Ş.
Raporu Düzenleyen	Net Kurumsal Gayrimenkul Değerleme ve Danışmanlık A.Ş.
Rapor Tarihi	23.12.2024
Rapor Numarası	Özel 2024 - 757
Raporun Konusu	Gayrimenkul Piyasa Değer Tespiti
Değerleme Konusu ve Kapsamı	İstanbul İli, Sarıyer İlçesi, M. Ayazağa Mahallesi, 11 ada 87 parselde yer alan; A Blok 1.katta konumlu 9 bağımsız bölüm numaralı "imalathane" nitelikli taşınmazın adil piyasa değerinin Türk Lirası cinsinden tespiti.

➤ İş bu rapor, Kırk Dokuz (49) sayfadan oluşmaktadır ve ekleriyle bir bütündür.

➤ Bu Rapor, Sermaye Piyasası Kurulu'nun III-62.3 sayılı "Sermaye Piyasasında Faaliyette Bulunacak Gayrimenkul Değerleme Kuruluşları Hakkında Tebliğ" hükümleri ile bu tebliğ ekinde yer alan "Değerleme Raporlarında Bulunması Gereken Asgari Hususlar" çerçevesinde Tebliğin 1 inci maddesi ikinci fıkrası kapsamında hazırlanmıştır.

Bu Belge, 5070 sayılı "Elektronik İmza Kanunu" çerçevesinde e-imza ile imzalanmıştır.

İÇİNDEKİLER

YÖNETİCİ ÖZETİ.....	4
1. RAPOR BİLGİLERİ	5
1.1 Değerleme Tarihi, Rapor Tarihi ve Rapor Numarası.....	5
1.2 Değerlemenin Amacı	5
1.3 Rapor Kapsamı (SPK Mevzuatı Kapsamında Olup Olmadığı).....	5
1.4 Dayanak Sözleşme Tarihi ve Numarası.....	5
1.5 Raporu Hazırlayanlar ve Sorumlu Değerleme Uzmanı	5
1.6 Değerleme Konusu Gayrimenkul İçin Şirketimiz Tarafından Daha Önceki Tarihlerde Yapılan Son Üç Değerlemeye İlişkin Bilgiler	5
2. DEĞERLEME ŞİRKETİ (KURULUŞ) VE TALEP SAHİBİNİ (MÜŞTERİ) TANITICI BİLGİLER	6
2.1 Değerlemeyi Yapan Şirket Bilgileri ve Adresi.....	6
2.2 Talep Sahibi (Müşteri) Bilgileri ve Adresi.....	6
2.3 Müşteri Taleplerinin Kapsamı ve Varsa Getirilen Sınırlamalar	6
2.4 İşin Kapsamı.....	6
3. GAYRİMENKULÜN YASAL DURUMUNA İLİŞKİN BİLGİLER	7
3.1 Gayrimenkulün Yeri, Konumu, Tanımı ve Çevre Teşekkülü Hakkında Bilgiler	7
3.2 Gayrimenkulün Tapu Kayıtları	8
3.3 Gayrimenkul İle İlgili Herhangi Bir Takyidat veya Devredilmesine İlişkin Herhangi Bir Sınırlama Olup Olmadığı Hakkında Bilgi.....	9
3.4 Değerlemesi yapılan gayrimenkul ile ilgili varsa son üç yıllık dönemde gerçekleşen alım satım işlemlerine ve gayrimenkulün hukuki durumunda meydana gelen değişikliklere (imar planında meydana gelen değişiklikler, kamulaştırma işlemleri vb.) ilişkin bilgi	9
3.5 Gayrimenkulün ve Bulunduğu Bölgenin İmar Durumuna İlişkin Bilgiler	10
3.6 Gayrimenkul İçin Alınmış Durdurma Kararı, Yıkım Kararı, Riskli Yapı Tespiti Vb Durumlara Dair Açıklamalar	10
3.7 Gayrimenkule İlişkin Olarak Yapılmış Sözleşmelere (Gayrimenkul Satış Vaadi, Kat Karşılığı İnşaat veya Hasılat Paylaşımı Sözleşmeleri Vb.) İlişkin Bilgiler	10
3.8 Gayrimenkuller ve Gayrimenkul Projeleri İçin Alınmış Yapı Ruhsatlarına, Tadilat Ruhsatlarına, Yapı Kullanım İzinlerine İlişkin Bilgileri İle İlgili Mevzuat Uyarınca Alınması Gerekli Tüm İzinlerin Alınıp Alınmadığına ve Yasal Gerekliliği Olan Belgelerin Tam ve Doğru Olarak Mevcut Olup Olmadığı Hakkında Bilgi.....	10
3.9 Değerlemesi Yapılan Projeler İle İlgili Olarak, 29/6/2001 Tarih ve 4708 Sayılı Yapı Denetimi Hakkında Kanun Uyarınca Denetim Yapan Yapı Denetim Kuruluşu (Ticaret Unvanı, Adresi vb.) ve Değerlemesi Yapılan Gayrimenkul İle İlgili Olarak Gerçekleştirdiği Denetimler Hakkında Bilgi	10
3.10 Eğer belirli bir projeye istinaden değerlendirme yapılıyorsa, projeye ilişkin detaylı bilgi ve planların ve söz konusu değerlerin tamamen mevcut projeye ilişkin olduğuna ve farklı bir projenin uygulanması durumunda bulunacak değerlerin farklı olabileceğine ilişkin açıklama.....	10
3.11 Varsa, Gayrimenkulün Enerji Verimlilik Sertifikası Hakkında Bilgi.....	10

4.	GAYRİMENKULÜN FİZİKİ ÖZELLİKLERİ	11
4.1	Gayrimenkulün Bulunduğu Bölgenin Analizi ve Kullanılan Veriler	11
4.2	Mevcut Ekonomik Koşulların, Gayrimenkul Piyasasının Analizi, Mevcut Trendler ve Dayanak Veriler İle Bunların Gayrimenkulün Değerine Etkileri	12
4.3	Değerleme İşlemini Olumsuz Yönde Etkileyen veya Sınırlayan Faktörler	20
4.4	Gayrimenkulün Fiziki, Yapısal, Teknik ve İnşaat Özellikleri	20
4.5	Varsa, Mevcut Yapıyla veya İnşaatı Devam Eden Projeye İlgili Tespit Edilen Ruhsata aykırı Durumlara İlişki Bilgiler.....	20
4.6	Ruhsat Alınmış Yapılarda Yapılan Değişikliklerin 3194 Sayılı İmar Kanunu'nun 21.nci Maddesi Kapsamında Yeniden Ruhsat Alınmasını Gerekli Değişiklikler Olup Olmadığı Hakkında Bilgi	20
4.7	Gayrimenkulün Değerleme Tarihi İtibariyle Hangi Amaçla Kullanıldığı, Gayrimenkul Arsa veya Arazi İse Üzerinde Herhangi Bir Yapı Bulunup Bulunmadığı ve Varsa, Bu Yapıların Hangi Amaçla Kullanıldığı Hakkında Bilgi.....	20
5.	KULLANILAN DEĞERLEME YÖNTEMLERİ	21
5.1	Pazar Yaklaşımı	23
5.2	Maliyet Yaklaşımı	27
5.3	Gelir Yaklaşımı	28
5.4	Diğer Tespit ve Analizler	29
6.	ANALİZ SONUÇLARININ DEĞERLENDİRİLMESİ	30
6.1	Farklı Değerleme Yöntemleri ile Analiz Sonuçlarının Uyumlaştırılması ve Bu Amaçla İzlenen Metotların ve Nedenlerinin Açıklanması.....	30
6.2	Asgari Husus ve Bilgilerden Raporda Yer Verilmeyenlerin Neden Yer Almadıklarının Gerekçeleri.....	30
6.3	Yasal Gereklere Yerine Getirilip Getirilmediği ve Mevzuat Uyarınca Alınması Gereken İzin ve Belgelerin Tam ve Eksiksiz Olarak Mevcut Olup Olmadığı Hakkında Görüş	30
6.4	Varsa, Gayrimenkul Üzerindeki Takyidat ve İpotekler İle İlgili Görüş.....	30
6.5	Değerleme Konusu Gayrimenkulün, Üzerinde İpotek veya Gayrimenkulün Değerini Doğrudan ve Önemli Ölçüde Etkileyecek Nitelikte Herhangi Bir Takyidat Bulunması Durumları Hariç, Devredilebilmesi Konusunda Bir Sınırlamaya Tabi Olup Olmadığı Hakkında Bilgi.....	30
6.6	Değerleme Konusu Arsa veya Arazi İse, Alımından İtibaren beş Yıl Geçmesine Rağmen Üzerinde Proje Geliştirilmesine Yönelik Herhangi Bir Tasarrufta Bulunup Bulunulmadığına Dair Bilgi	30
6.7	Değerleme Konusu Üst Hakkı veya Devre Mülk Hakkı İse, Üst Hakkı ve Devre Mülk Hakkının Devredilebilmesine İlişkin Olarak Bu Hakları Doğuran Sözleşmelerde Özel Kanun Hükümlerinden Kaynaklananlar Hariç Herhangi Bir Sınırlama Olup Olmadığı Hakkında Bilgi	30
6.8	Gayrimenkulün Tapudaki Niteliğinin, Fiili Kullanım Şeklinin ve Portföye Dahil Edilme Niteliğinin Birbiriyle Uyumlu Olup Olmadığı Hakkında Görüş İle Portföye Alınmasında Herhangi Bir Sakınca Olup Olmadığı Hakkında Görüş.....	31
7.	SONUÇ.....	32
7.1	Sorumlu Değerleme Uzmanının Sonuç Cümlesi	32
7.2	Nihai Değer Takdiri.....	32
8.	UYGUNLUK BEYANI	33
9.	RAPOR EKLERİ	33

YÖNETİCİ ÖZETİ

<u>Talep Sahibi</u>	KORAY GYO A.Ş.
<u>Rapor No ve Tarihi</u>	Özel 2024 – 757 / 23.12.2024
<u>Değerleme Konusu ve Kapsamı</u>	Bu rapor, müşteri talebi üzerine belirtilen kayıta bulunan gayrimenkulün değerlendirme tarihindeki piyasa koşulları ve ekonomik göstergeler doğrultusunda güncel piyasa değeri tespitine yönelik olarak, SPK mevzuatı kapsamında hazırlanmıştır.
<u>Taşınmazın Açık Adresi</u>	Maslak Mahallesi, Dereboyu 2 Caddesi Sokak, A Blok, NO:6 BBN: 9 Sarıyer/İSTANBUL
<u>Tapu Kayıt Bilgisi</u>	İstanbul İli, Sarıyer İlçesi, M. Ayazağa Mahallesi, 11 ada 87 parselde yer alan; A Blok 1 . katta konumlu 9 bağımsız bölüm numaralı “İmalathane” nitelikli taşınmaz.
<u>Fiili Kullanımı (Mevcut Durumu)</u>	Taşınmaz yerinde kısmen otopark, kısmen mağaza olarak kullanılmaktadır.
<u>İmar Durumu</u>	İmar durumu ile ilgili olarak 25.11.2024 tarihinde belediye yetkilisinden alınan bilgiye göre 1000’lik planının 2. idare Mahkemesinin 07.01.2022 tarih 2022/46 sayılı kararı ile iptal edildiği, iptal öncesinde 13.04.2013 onay tarihli Maslak ve Çevresi Uygulama İmar Planında T2 ticaret alanında kaldığı bilgisi edinilmiştir. Yine belediye yetkilisinden edinilen bilgiye göre parselin terk durumu ile alakalı bilginin 1000 ölçekli plan mevcut olmadığı için edinilemeyeceği öğrenilmiştir. Son süreçle alakalı olarak plan tadilatı hazırlanılıp belediye meclisine sunulduğu, belediye meclisinin ise dosyayı iade ettiği bilgisi edinilmiştir.
<u>Kısıtlılık Hali (Yıkım vb olumsuz karar, zabıt, tutanak, dava veya tasarrufa engel durumlar)</u>	Konu taşınmazın tapu kaydında “Davalı” olduğunu belirtir beyan bulunmakta olup dava konusunun hisse paylaşımı ile ilgili olduğu öğrenilmiştir. Halihazırda dava sürecinin devam ettiği ancak olumlu ya da olumsuz bir ilerleme olmadığı öğrenilmiştir. Dava henüz sonuçlanmamıştır.
<u>Taşınmaz Piyasa Değeri</u>	441.731.000,00 -TL (Dört yüz kırk birmilyon yedi yüz otuz bir bin Türk Lirası)
<u>Piyasa Değeri Koray GYO Hisse Değeri (1089/5000)</u>	96.209.000,00-TL
<u>Piyasa Değeri Koray GYO Hisse Değeri (1089/5000) KDV Dahil</u>	115.450.800,00-TL
<u>Açıklama</u>	Değerleme sürecini olumsuz etkileyecek bir durum oluşmamıştır.
<u>Raporu Hazırlayanlar</u>	Doğukan TORUNLER – SPK Lisans No: 915831 Mehmet AFŞAR – SPK Lisans No: 406225 Raci Gökcehan SONER – SPK Lisans No: 404622
<u>Sorumlu Değerleme Uzmanı</u>	Erdeniz BALIKÇIOĞLU – SPK Lisans No: 401418

Bu Belge, 5070 sayılı “Elektronik İmza Kanunu” çerçevesinde e-imza ile imzalanmıştır.

1. RAPOR BİLGİLERİ

1.1 Değerleme Tarihi, Rapor Tarihi ve Rapor Numarası

Söz konusu işlemin değerlendirme çalışmaları sözleşme tarihi itibarıyla başlanmış 23.12.2024 itibarıyla değerlendirme çalışmaları tamamlanmış olup, rapor tanzimi 23.12.2024 tarihinde Özel 2024 - 757 rapor numarasıyla nihai rapor olarak tamamlanmıştır.

1.2 Değerlemenin Amacı

İstanbul İli, Sarıyer İlçesi, M. Ayazağa Mahallesi, 11 ada 87 parselde yer alan; A Blok 1. katta konumlu 9 bağımsız bölüm numaralı "İmalathane" nitelikli taşınmazın adil piyasa değerinin ve Koray GYO A.Ş hisse değerinin Türk Lirası cinsinden tespitine yönelik hazırlanan Gayrimenkul Değerleme Raporu'dur. Değerlemenin amacı, taraflar arasında imzalanan sözleşmede de belirtildiği üzere, bilgileri verilen taşınmazın değer tespiti amacıyla güncel Pazar değerini içeren değerlendirme raporunun hazırlanmasıdır.

1.3 Rapor Kapsamı (SPK Mevzuatı Kapsamında Olup Olmadığı)

Bu Rapor, Sermaye Piyasası Kurulu'nun III-62.3 sayılı "Sermaye Piyasasında Faaliyette Bulunacak Gayrimenkul Değerleme Kuruluşları Hakkında Tebliğ" hükümleri ile bu tebliğ ekinde yer alan "Değerleme Raporlarında Bulunması Gereken Asgari Hususlar" çerçevesinde Tebliğin 1 inci maddesi ikinci fıkrası "*Sermaye piyasasında gayrimenkul değerlendirme faaliyeti; sermaye piyasası mevzuatına tabi ortaklıklar, ihraççılar ve sermaye piyasası kurumlarının, sermaye piyasası mevzuatı kapsamındaki işlemlerine konu olan gayrimenkullerinin, gayrimenkul projelerinin veya gayrimenkullere bağlı hak ve faydaların belli bir tarihteki muhtemel değerinin Kurul düzenlemeleri ve Kurulca kabul edilen değerlendirme standartları çerçevesinde bağımsız ve tarafsız olarak takdir edilmesini ifade eder.*" kapsamında hazırlanmıştır.

1.4 Dayanak Sözleşme Tarih ve Numarası

Koray Gayrimenkul Yatırım Ortaklığı A.Ş. ile Net Kurumsal Gayrimenkul Değerleme ve Danışmanlık A.Ş. arasında 15.11.2024 tarihinde imzalanmıştır.

1.5 Raporu Hazırlayanlar ve Sorumlu Değerleme Uzmanı

İş bu rapor, Gayrimenkul Değerleme Uzmanı Doğukan TORUNLER ve Gayrimenkul Değerleme Uzmanı Mehmet AFŞAR tarafından hazırlanmış, Gayrimenkul Değerleme Uzmanı Raci Gökcehan SONER tarafından kontrol edilmiş ve Sorumlu Değerleme Uzmanı Erdeniz BALIKÇIOĞLU tarafından onaylanmıştır.

1.6 Değerleme Konusu Gayrimenkul İçin Şirketimiz Tarafından Daha Önceki Tarihlerde Yapılan Son Üç Değerlemeye İlişkin Bilgiler

Değerleme konusu gayrimenkul için şirketimiz tarafından;

*28.06.2022 tarih, Özel 2022 – 524 rapor numaralı değerlendirme raporu hazırlanmıştır.

*26.04.2024 tarih, Özel 2024 – 172 rapor numaralı değerlendirme raporu hazırlanmıştır.

2. DEĞERLEME ŞİRKETİ (KURULUŞ) VE TALEP SAHİBİNİ (MÜŞTERİ) TANITICI BİLGİLER

2.1 Değerlemeyi Yapan Şirket Bilgileri ve Adresi

08.08.2008 tarihinde gayrimenkul değerlendirme ve danışmanlık hizmeti vermek üzere Ankara'da kurulan ve genel merkezi Emniyet Mahallesi Sınır Sokak No:17/1 Yenimahalle/Ankara adresinde bulunan şirketimiz NET Kurumsal Gayrimenkul Değerleme ve Danışmanlık A.Ş. Sermaye Piyasası Kurulu'nun Seri: VIII, No:35 sayılı tebliği uyarınca Kasım 2009'da "Kurul Listesine" alınmıştır. Şirketimiz ayrıca, Bankacılık Düzenleme ve Denetleme Kurulu tarafından 11.08.2011 tarih ve 20855 sayılı kararı ile bankalara "gayrimenkul, gayrimenkul projesi ve gayrimenkule bağlı hak ve faydaların değerlendirilmesi" hizmeti verme yetkisi almıştır.

Sermaye _____ : 14.000.000,-TL
Ticaret Sicil _____ : 256696
Telefon _____ : 0 312 467 00 61 Pbx
E-Posta / Web _____ : info@netgd.com.tr__www.netgd.com.tr
Adres _____ : Emniyet Mahallesi Sınır Sokak No:17/1 Yenimahalle/Ankara

2.2 Talep Sahibi (Müşteri) Bilgileri ve Adresi

Şirket Unvanı _____ : Koray Gayrimenkul Yatırım Ortaklığı Anonim Şirketi
Şirket Adresi _____ : LEVENT MAHALLESİ CÖMERT SK. YAPIKREDİ PLAZA Sit. B BLOK Apt. NO: 1B/26 BEŞİKTAŞ/İSTANBUL
Şirket Amacı _____ : Gayrimenkul ve gayrimenkule dayalı haklara yatırım yapmak.
Ödenmiş Sermayesi _____ : 61.426.385,06 TL
Halka Açıklık Oranı _____ : %31,47
Telefon _____ : 0212 380 16 80
E-Posta _____ : koraygyo@koraygyo.com

2.3 Müşteri Taleplerinin Kapsamı ve Varsa Getirilen Sınırlamalar

İş bu rapor, İstanbul İli, Sarıyer İlçesi, M.Ayazğa Mahallesi 11 Ada, 87 Parsel üzerinde konumlu, Maslak Mahallesi, Dereboyu 2 Caddesi, NO:6 BBn:9 açık adresli konumda yer alan bağımsız bölümün değer tespiti. Müşteri tarafından herhangi bir sınırlama getirilmemiştir.

2.4 İşin Kapsamı

İşin kapsamı, SPK mevzuatı kapsamında ve asgari unsurlar çerçevesinde müşterinin değerlemesini talep ettiği tapu bilgilerine istinaden değerlendirme raporunun hazırlanarak müşteriye ıslak imzalı şekilde teslim edilmesidir.

3. GAYRİMENKULÜN YASAL DURUMUNA İLİŞKİN BİLGİLER

3.1 Gayrimenkulün Yeri, Konumu, Tanımı ve Çevre Teşekkülü Hakkında Bilgiler

Rapora konu taşınmaz, İstanbul ili, Sarıyer ilçesi, Maslak Mahallesi sınırları içerisinde Dereboyu 2 Caddesi, NO:6 Bbn:9 adresinde konumlanmıştır. (UAVT: 2842026508)

Değerleme konusu taşınmaza ulaşım için Büyükdere Caddesi üzerinde kuzey istikametinde ilerlenirken Maslak Oto Sanayi mevkiine gelindiğinde sola Ahi Evran Caddesi'ne girilir. Ahi Evran Caddesi üzerinde güney istikametinde devam edilip sola Dereboyu2 Caddesi'ne sapılır. Taşınmaz bu caddede sol kol üzerinde yer almaktadır.

Taşınmazın yer aldığı bölge ticari olarak gelişmiş olup yakın çevrede genellikle ofis vb. şekilde kullanılan plazalar, iş merkezleri vb. yapılar bulunmaktadır. Bölgenin kamu hizmetlerinden istifadesi üst düzeyde olup herhangi bir altyapı problemi bulunmamaktadır.



Enlem: 41.110923 – Boylam: 29.021023

Bu Belge, 5070 sayılı "Elektronik İmza Kanunu" çerçevesinde e-imza ile imzalanmıştır.

3.2 Gayrimenkulün Tapu Kayıtları

İL – İLÇE	: İSTANBUL - SARIYER
MAHALLE – KÖY - MEVKİİ	: M.AYAZAĞA MAHALLESİ - ŞİŞLİ BÜYÜKDERE ASFALTI
ADA - PARSEL	: 11 – 87
YÜZÖLÇÜM	: 9.034,00 M ²
CİLT - SAYFA NO	: 1 - 90
ANA TAŞINMAZ NİTELİĞİ	: BEŞ BLOK YİRMİBİR KARGİR İMALATHANE
TAŞINMAZ ID	: 25631342
BAĞIMSIZ BÖLÜM NİTELİĞİ	: İmalathane
Blok – Kat – Giriş - BBNö:	: A – 1 - / - 9
ARSA PAY/PAYDA	: 15/100
MALİK - HİSSE	: Tablo - 1
EDİNME SEBEBİ TARİH-YEVMIYE	: Tablo - 1

Tablo - 1					
Sıra No	Malik	Hisse Oranı	Edinme Sebebi	Tarih	Yevmiye
1	AYDIN TUNCER : HAYRİ ERDOĞAN Ođlu	1/3	İntikal	28.07.2023	15544
2	HÜRREM AYDAN KARADERELER : HAYRİ ERDOĞAN Kızı	6733/30000	Satış	26.04.2024	8253
3	AYŞEGÜL TUNCER : HAYRİ ERDOĞAN Kızı	6733/30000	Satış	26.04.2024	8253
4	KORAY GAYRİMENKUL YATIRIM ORTAKLIđI ANONİM ŞİRKETİ	1089/5000	Satış	26.04.2024	8253

3.3 Gayrimenkul İle İlgili Herhangi Bir Takyidat veya Devredilmesine İlişkin Herhangi Bir Sınırlama Olup Olmadığı Hakkında Bilgi

Tapu ve Kadastro Genel Müdürlüğü Portal üzerinden alınan 12.12.2024 tarihli Tapu Kayıt belgesinde göre rapora konu taşınmazın Koray GYO A.Ş hissesi üzerinde aşağıdaki takyidatlar bulunmaktadır;

Beyanlar Hanesinde:

- Beyan YÖNETİM PLANI:29/07/1987(Şablon: Yönetim Planının Belirtilmesi)

- İSTANBUL 7.SULH HUKUK MAHKEMESİ nin 20/11/2017 tarih 2016/33 ESAS sayılı Mahkeme Müzekkeresi numaralı dosyasında davalıdır. (Şablon: Davalıdır Belirtmesi) (13/12/2017 tarih 12408 yevmiye ile.)

- Diğer (Konusu: TERLAN OSKAY'un veraset ve intikal vergisi ilişkisi kesilmiştir.) Tarih: - Sayı: (T:17.07.2023 – Y:14517)

Şerhler Hanesinde:

- KİRA ŞERHİ:18/01/1996 Y:210 Kısıtlı (18/01/1996 tarih 210 yevmiye ile.)

- 01/03/2001 TARİHİNDEN İTİBAREN 5 YIL SÜRE İLE OFMA OFİS MALZEMELERİ PAZ.TİC.VE SAN.A.Ş. LEHİNE KİRA ŞERHİ:01/04/1996 YEV:1188 (01/04/1996 tarih 1188 yevmiye ile.)

**Yönetim planı beyanı ana gayrimenkulün yönetim tarzının belirlendiği metindir.*

***Veraset intikal ilişkisi kesilmiştir beyanı verginin ödendiğini gösterir beyandır*

**** dava konusunun hisse paylaşımı ile ilgili olduğu öğrenilmiştir. Halihazırda dava sürecinin devam ettiği ancak olumlu ya da olumsuz bir ilerleme olmadığı öğrenilmiştir. Dava henüz sonuçlanmamıştır.*

***** Tapuda kira şerhi ile mülk başka bir kişiye satılsa bile kiracının tahliyesi, şerh edilen kira hakkı süresince istenemez. Mülkü satın alan yeni mülk sahibi de bu şerh ile kira sözleşmesi şartlarını kabul etmiş sayılır. Kira şerhi sayesinde ev sahibi ile kiracının hakları güvence altına alınmış olur.*

Taşınmaz üzerinde bulunan takyidatların tasarrufa olumsuz etkisi yoktur.

3.4 Değerlemesi Yapılan Gayrimenkul İle İlgili Varsa Son üç Yıllık Dönemde Gerçekleşen Alım Satım İşlemlerine ve Gayrimenkulün Hukuki Durumunda Meydana Gelen Değişikliklere (İmar Planında Meydana Gelen Değişiklikler, Kamulaştırma İşlemleri vb.) İlişkin Bilgi

İmar durumu ile ilgili olarak 25.11.2024 tarihinde belediye yetkilisinden alınan bilgiye göre 1000'lik planının 2. idare Mahkemesinin 07.01.2022 tarih 2022/46 sayılı kararı ile iptal edildiği, iptal öncesinde 13.04.2013 onay tarihli Maslak ve Çevresi Uygulama İmar Planında T2 ticaret alanında kaldığı bilgisi edinilmiştir. Yine belediye yetkilisinden edinilen bilgiye göre parselin terk durumu ile alakalı bilginin 1000lik plan mevcut olmadığı için edinilemeyeceği öğrenilmiştir.

Değerleme konusu taşınmazın;

1089/5000 hissesi 26.04.2024 tarihinde, 8253 yevmiye numarası ile satış işleminden "KORAY GAYRİMENKUL YATIRIM ORTAKLIĞI ANONİM ŞİRKETİ" mülkiyetine,

1/3 hissesi 28.07.2023 tarihinde, 15544 yevmiye numarası ile intikal işleminden "AYDIN TUNCER : HAYRİ ERDOĞAN Oğlu" mülkiyetine,

6733/30000 hissesi 26.04.2024 tarihinde, 8253 yevmiye numarası ile satış işleminden "HÜRREM AYDAN KARADERELER : HAYRİ ERDOĞAN Kızı" mülkiyetine,

6733/30000 hissesi 26.04.2024 tarihinde, 8253 yevmiye numarası ile satış işleminden "AYŞEGÜL TUNCER : HAYRİ ERDOĞAN Kızı" mülkiyetine geçmiştir.

Bu Belge, 5070 sayılı "Elektronik İmza Kanunu" çerçevesinde e-imza ile imzalanmıştır.

3.5 Gayrimenkulün ve Bulunduğu Bölgenin İmar Durumuna İlişkin Bilgiler

İlgili belediyeden alınan bilgiye göre 1/1000 ölçekli uygulama imar planının 2. İdare Mahkemesinin 07.01.2022 tarih 2022/46 sayılı kararı ile iptal edildiği, iptal öncesinde 13.04.2013 onay tarihli Maslak ve Çevresi Uygulama İmar Planında, T2 ticaret alanında kaldığı, E:2,00, TAKS:0,40 yapılaşma koşullarına haiz olduğu öğrenilmiştir. Hâlihazırda parselin terk bilgisi vs. bilgiler belediyeden öğrenilememiştir.

Son süreçle alakalı olarak plan tadilatı hazırlanılıp belediye meclisine sunulduğu, belediye meclisinin ise dosyayı iade ettiği bilgisi edinilmiştir.

3.6 Gayrimenkul İçin Alınmış Durdurma Kararı, Yıkım Kararı, Riskli Yapı Tespiti Vb Durumlara Dair Açıklamalar

Söz konusu gayrimenkul için Sarıyer Belediyesi imar müdürlüğünde yapılan incelemeler ve alınan sözlü bilgilere göre taşınmaz ile ilgili herhangi bir olumsuz karar bulunmamaktadır.

3.7 Gayrimenkule İlişkin Olarak Yapılmış Sözleşmelere (Gayrimenkul Satış Vaadi, Kat Karşılığı İnşaat veya Hasılat Paylaşımı Sözleşmeleri Vb.) İlişkin Bilgiler

Rapora konu taşınmaz ile ilgili herhangi bir sözleşme bulunmamaktadır.

3.8 Gayrimenkuller ve Gayrimenkul Projeleri İçin Alınmış Yapı Ruhsatlarına, Tadilat Ruhsatlarına, Yapı Kullanım İzinlerine İlişkin Bilgileri İle İlgili Mevzuat Uyarınca Alınması Gerekli Tüm İzinlerin Alınıp Alınmadığına ve Yasal Gerekliliği Olan Belgelerin Tam ve Doğru Olarak Mevcut Olup Olmadığı Hakkında Bilgi

Değerleme konusu taşınmazın Sarıyer Belediyesi İmar Arşiv Müdürlüğünde yer alan dosyasında taşınmazın yer aldığı ana gayrimenkul için;

Yeni Yapı Ruhsatı: 23.10.1986 tarih 86/7366 sayılı; yol altı: 0 yol üstü: 4 toplam: 4 kat, 12.042,00m² inşaat alanı için tanzim edilmiştir.

Yapı Kullanım İzin Belgesi: 23.10.1986 tarih 86/7366 sayılı; yol altı: 0 yol üstü: 4 toplam: 4 kat, 12.042,00m² inşaat alanı için tanzim edilmiştir.

Taşınmazın, Webtapu sisteminde ve Sarıyer Belediyesi İmar Arşiv Müdürlüğünde yer alan dosyasında projesi bulunmamış olup işbu rapor müşteri aracılığıyla tarafımıza gönderilen röleve projesine göre hazırlanmıştır. Mahallinde yapılan incelemede taşınmazın blok, kat, konum ve büyüklük bakımından tarafımıza gönderilen röleve projesine uygun olduğu görülmüştür.

3.9 Değerlemesi Yapılan Projeler İle İlgili Olarak, 29/6/2001 Tarih ve 4708 Sayılı Yapı Denetimi Hakkında Kanun Uyarınca Denetim Yapan Yapı Denetim Kuruluşu (Ticaret Unvanı, Adresi vb.) ve Değerlemesi Yapılan Gayrimenkul İle İlgili Olarak Gerçekleştirdiği Denetimler Hakkında Bilgi

Taşınmazın Sarıyer Belediyesi İmar Arşiv Müdürlüğünde yer alan dosyasında yapı denetim şirketi bilgisine rastlanmamıştır.

3.10 Eğer belirli bir projeye istinaden değerlendirme yapılıyorsa, projeye ilişkin detaylı bilgi ve planların ve söz konusu değer tamamen mevcut projeye ilişkin olduğuna ve farklı bir projenin uygulanması durumunda bulunacak değer farklı olabileceğine ilişkin açıklama

Değerleme konusu taşınmaz "imalathane" niteliklidir. Farklı bir proje değerlendirilmesi yapılmamıştır.

3.11 Varsa, Gayrimenkulün Enerji Verimlilik Sertifikası Hakkında Bilgi

Rapora konu taşınmaza ait enerji verimlilik sertifikası ile ilgili bilgi bulunmamaktadır.

4. **GAYRİMENKULÜN FİZİKİ ÖZELLİKLERİ**

4.1 **Gayrimenkulün Bulunduğu Bölgenin Analizi ve Kullanılan Veriler**

İstanbul İli, Osmanlı İmparatorluğu'nun 1453'te kenti fethetmesinin ardından, şehir, yaklaşık beş asır boyunca Osmanlı İmparatorluğu'na başkentlik yapmış ve Türkler tarafından "İstanbul" olarak anılmaya başlanmıştır. Bugün, İstanbul, artık başkent olmasa da, hızla gelişen ülkenin en büyük şehridir. Boğaz çevresindeki konumu, İstanbul'u, Asya ve Avrupa arasında bir köprü yapmaktadır. Boğaziçi ve Haliç ile kent yerleşimini şekillendiren topoğrafyası, şehrin en önemli sembollerinden biri olan silüetini tanımlar. İstanbul'un tarihi ve dolayısıyla kültürü, mimarisinde görülebilir. Şehrin mimarisi Batı ile Doğu'yu bir araya getirmektedir. Şehirde Hipodrom, Yerebatan Sarnıcı ve Çemberlitaş gibi Roma Dönemi kalıntıları ve ayrıca Cenevizliler tarafından miras bırakılan Galata Kulesi yer almaktadır. Öte yandan şehri tanımlayan, Bizans ve Osmanlı yapılarıdır. Bizans yapıları arasında en önde geleni, yaklaşık 1500 yıl boyunca dünyanın en önemli anıtı olarak ayakta duran Ayasofya'dır. Günümüzde Ayasofya, müze olarak ziyarete açıktır. Osmanlı yapıları arasında ise asırlar boyunca Osmanlı sultanlarının meskeni ve yönetim merkezi olarak kullanılan Topkapı Sarayı, Sultanahmet Camii, Süleymaniye Camii, günümüze de ulaşmış ticaret geleneğinin yaşatıldığı Kapalıçarşı ve Mısır Çarşısı; kentin kültürünü ve kimliğini tanımlayan anıtlardır. İstanbul'un kültürel miras alanlarının uluslararası önemi, UNESCO Dünya Miras Listesi'nde "İstanbul'un Tarihi Alanları" başlığı içerisinde kendilerine yer verilerek tanınmıştır. İstanbul aynı zamanda modern bir şehirdir. Türkiye'nin kırsal bölgelerinden İstanbul'a yönelen iç göç ile şehrin nüfusu son yıllarda ciddi şekilde artmıştır. Bugün İstanbul, Türkiye'nin toplam nüfusunun yüzde 20'sine ev sahipliği yapmakta, GSYH'nin yüzde 22'sini ve vergi gelirlerinin yüzde 40'ını üretmektedir. Türkiye'nin yaratıcı ve kültürel endüstrilerinin merkezlerinin neredeyse tamamı, İstanbul'da bulunmaktadır. Türkiye'de gerçekleştirilen müze ziyaretlerinin yaklaşık olarak yarısı (yüzde 49), kültürel performansların ise yüzde 30'u İstanbul'da hayata geçirilmektedir. İstanbul'un çağdaş kültürü de gittikçe daha çok ilgi çekmektedir. 2010 yılında Avrupa Kültür Başkenti olan İstanbul'un güçlü yönleri "artan refahı, Türkiye'nin kültürel ve turistik lideri ve öncüsü olarak konumu, sanat ve kültüre karşı artan ilgi ve hepsinden önemlisi genç ve dinamik nüfusedir". İstanbul, söz konusu enerjisi ve dinamizmiyle diğer dünya şehirleriyle hızlı bir şekilde bütünleşirken şehrin politika yapımcıları da İstanbul'u "küresel bir şehir" olarak konumlandırmaktadır.

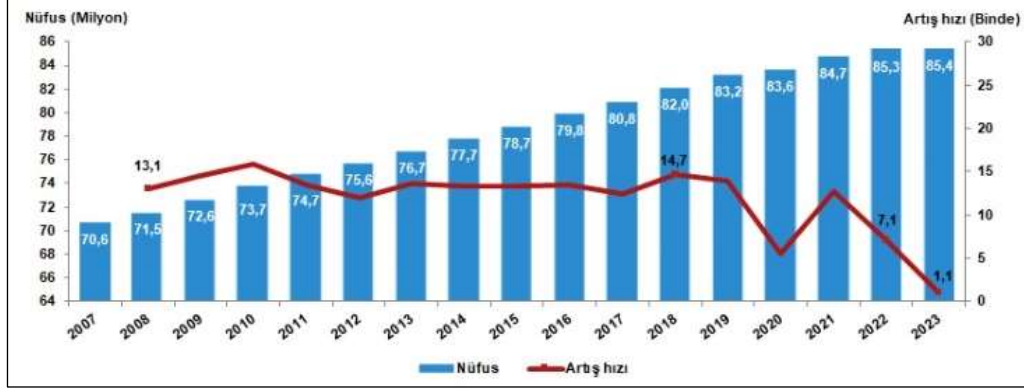
İstanbul, Avrupa ile Asya kıtaları arasında köprü görevi gören, bunların birbirine en çok yaklaştığı iki uç üzerinde kurulmuş bir şehirdir. Bu uçlar Avrupa kıtasında Çatalca, Asya kıtasında ise Kocaeli; güneyden Marmara ve Bursa, güneybatıdan Tekirdağ ve kuzeybatıdan Kırklareli ile çevrilidir. Şehrin adını aldığı ve Haliç ile Marmara arasında kalan yarımada üzerinde bulunan asıl İstanbul 253 km², bütünü ise 5712 km² 'dir. Marmara denizindeki Adalar da İstanbul iline dahildir. İstanbul çevresinin bitki örtüsü, Akdeniz iklimi bitkilerini andırır. Bölgede en çok görülen bitki türü makidir. Bu bitkiler uzun ve kurak bir yaz mevsimine kendini uydurmuştur. Fakat iklimin özelliği dolayısı ile tepeler çıplak değildir. Yer yer görülen ormanlık alanların en önemlisi kentin 20 km. kuzeyindeki Belgrad Ormanı'dır. İstanbul ilinde büyük akarsu yoktur. En büyük akarsu, aynı zamanda Kocaeli Yarımadası'nın da en büyük suyu olan Riva çayıdır. 71 km. olan Riva Çayı, kaynaklarını Kocaeli ilinden alır ve güneydoğu kuzeybatı yönünde akarak Riva köyü yakınlarında Karadeniz'e dökülür. Boğaza dökülen suların en önemlileri Küçüksu ve Göksu dereleridir. Bunlardan başka Haliç 'e dökülen Kağıthane ve Alibey Dereleri, Küçükçekmece Gölüne dökülen Sazlıdere, Büyükçekmece Gölüne dökülen Karasu Deresi, Terkos Gölüne dökülen Traça Deresi, İstanbul İlinin belli başlı akarsularıdır. İlde küçük fakat önemli üç göl vardır. Bunların üçü de Avrupa yakasındadır. Denizden ayrılmış olan Terkos Gölünün suyu tatlıdır. Kentin suyu buradan sağlanır. Marmara Denizi kıyısında bulunan Küçükçekmece (11 km²) ve Büyükçekmece (16 km²) Göllerinin suları denizle temasları olduğu için tuzludur. Yaz ayları genellikle sıcak geçen, kış ayları bölgeyi etkisi altına alan sistemlere bağlı olarak fazla soğuk geçmeyen İstanbul, Akdeniz ikliminin özelliklerini taşıyor görünse de, Marmara Denizi ve İstanbul Boğazı'nın etkisiyle farklı özellikler taşır. Kış aylarında Karadeniz'den gelen soğuk-kuru hava kütlesi ile Balkanlardan gelen soğuk-yağışlı hava kütlelerinin özellikle Akdeniz'den gelen ılık ve yağışlı güneyli hava kütlelerinin etkisi altındadır. Bütün ilde Karadeniz'in soğukça yağışlı (poyrazlı) havasıyla Akdeniz'in ılık (Iodoslu) havası birbirini izler. İlde yaz-kış, gece- gündüz arasında büyük ısı farkları görülmez.

Bu Belge, 5070 sayılı "Elektronik İmza Kanunu" çerçevesinde e-imza ile imzalanmıştır.

4.2 Mevcut Ekonomik Koşulların, Gayrimenkul Piyasasının Analizi, Mevcut Trendler ve Dayanak Veriler İle Bunların Gayrimenkulün Değerine Etkileri

Bazı Ekonomik Veriler ve İstatistikler

Δ Nüfus;



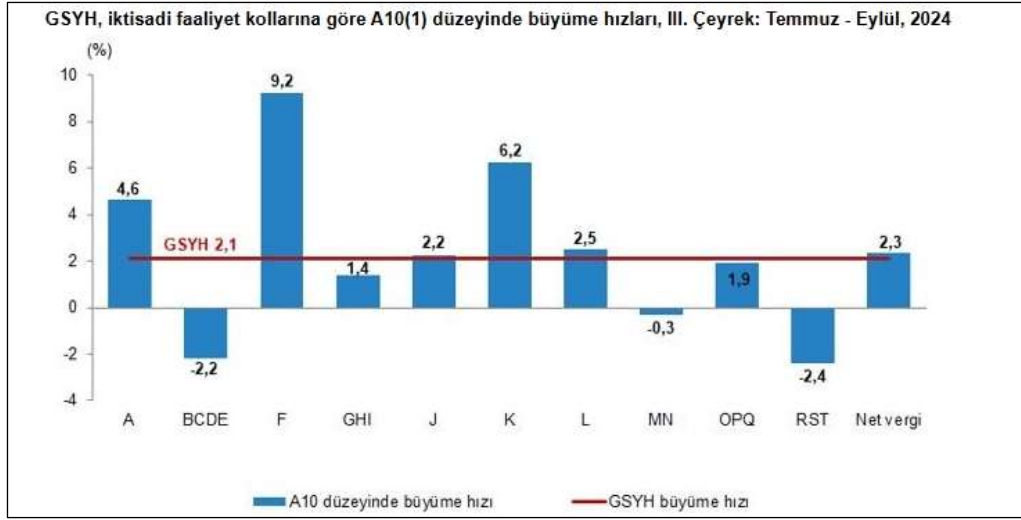
Türkiye'de ikamet eden nüfus, 31 Aralık 2023 tarihi itibarıyla bir önceki yıla göre 92 bin 824 kişi artarak 85 milyon 372 bin 377 kişi oldu. Erkek nüfus 42 milyon 734 bin 71 kişi olurken, kadın nüfus 42 milyon 638 bin 306 kişi oldu. Diğer bir ifadeyle toplam nüfusun %50,1'ini erkekler, %49,9'unu ise kadınlar oluşturdu.

Δ TÜFE/Enflasyon Endeksleri;



TÜFE'deki (2003=100) değişim 2024 yılı Ekim ayında bir önceki aya göre %2,88, bir önceki yılın Aralık ayına göre %39,77, bir önceki yılın aynı ayına göre %48,58 ve on iki aylık ortalamalara göre %62,02 olarak gerçekleşti. Bir önceki yılın aynı ayına göre en az artış gösteren ana grup %26,14 ile ulaştırma oldu. Buna karşılık, bir önceki yılın aynı ayına göre artışın en yüksek olduğu ana grup ise %93,66 ile eğitim oldu. Ana harcama grupları itibarıyla 2024 yılı Ekim ayında bir önceki aya göre en çok azalan ana grup %0,54 ile ulaştırma oldu. Buna karşılık, 2024 yılı Ekim ayında bir önceki aya göre artışın en yüksek olduğu ana grup ise %14,32 ile giyim ve ayakkabı oldu. İşlenmemiş gıda ürünleri, enerji, alkollü içkiler ve tütün ile altın hariç TÜFE'deki değişim, 2024 yılı Ekim ayında bir önceki aya göre %2,69, bir önceki yılın Aralık ayına göre %40,12, bir önceki yılın aynı ayına göre %47,10 ve on iki aylık ortalamalara göre %62,65 olarak gerçekleşti. Endekste kapsanan 143 temel başlıktan (Amaca Göre Bireysel Tüketim Sınıflaması-COICOP 5'li Düzey) 2024 yılı Ekim ayı itibarıyla, 26 temel başlığın endeksinde düşüş gerçekleşirken, 7 temel başlığın endeksinde değişim olmadı. 110 temel başlığın endeksinde ise artış gerçekleşti. (TÜİK)

Δ GSYİH/Büyüme Endeksleri:



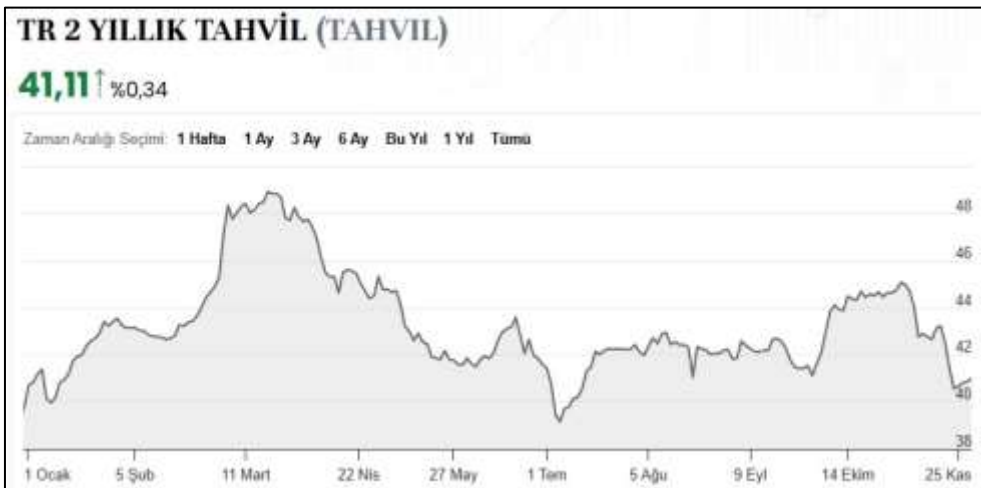
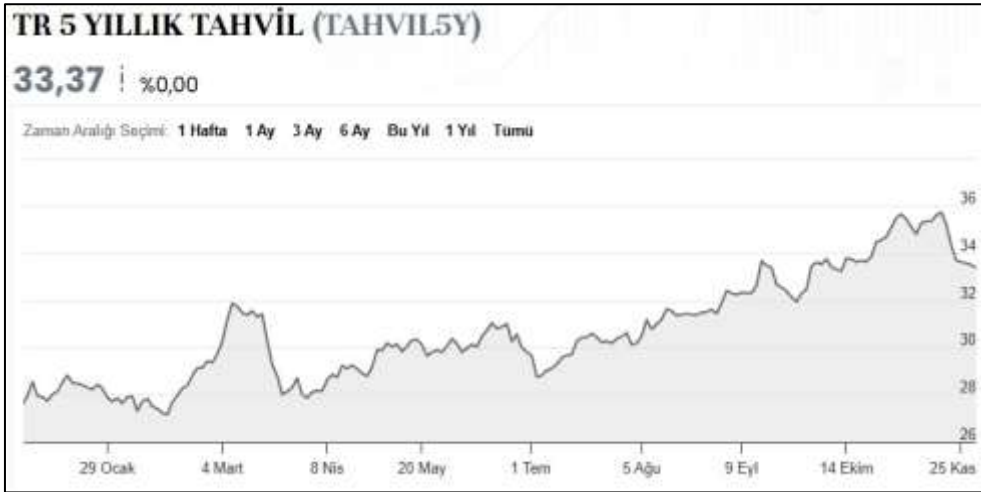
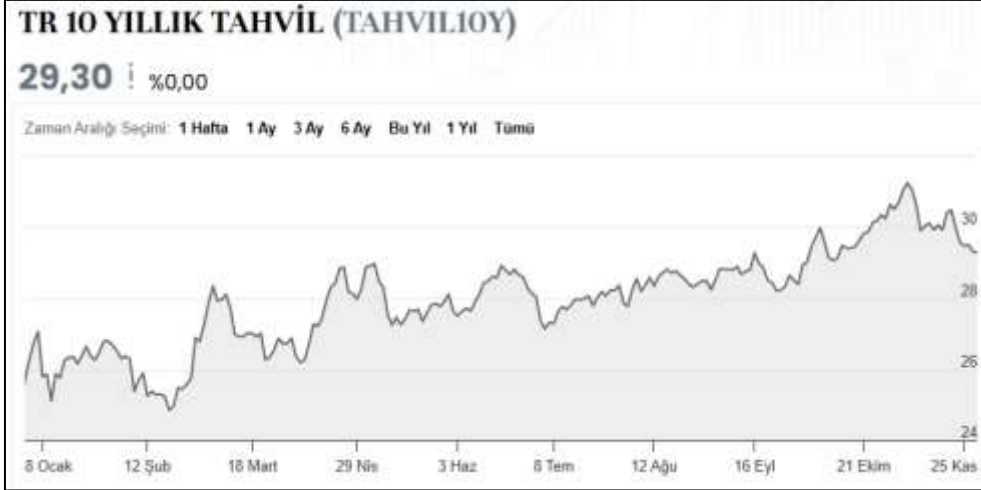
GSYH 2024 yılı üçüncü çeyrek ilk tahmini; zincirlenmiş hacim endeksi olarak, bir önceki yılın aynı çeyreğine göre %2,1 arttı. GSYH'yi oluşturan faaliyetler incelendiğinde; 2024 yılı üçüncü çeyreğinde bir önceki yıla göre zincirlenmiş hacim endeksi olarak; inşaat %9,2, finans ve sigorta faaliyetleri %6,2, tarım sektörü %4,6, gayrimenkul faaliyetleri %2,5, ürün üzerindeki vergiler eksi sübvansiyonlar %2,3, bilgi ve iletişim faaliyetleri %2,2, kamu yönetimi, eğitim, insan sağlığı ve sosyal hizmet faaliyetleri %1,9 ve hizmetler %1,4 arttı. Diğer hizmet faaliyetleri %2,4, sanayi sektörü %2,2, mesleki, idari ve destek hizmet faaliyetleri ise %0,3 azaldı. Mevsim ve takvim etkilerinden arındırılmış GSYH zincirlenmiş hacim endeksi, bir önceki çeyreğe göre %0,2 azaldı. Takvim etkisinden arındırılmış GSYH zincirlenmiş hacim endeksi, 2024 yılı üçüncü çeyreğinde bir önceki yılın aynı çeyreğine göre %1,9 arttı. Üretim yöntemiyle Gayrisafi Yurt İçi Hasıla tahmini, 2024 yılının üçüncü çeyreğinde cari fiyatlarla bir önceki yılın aynı çeyreğine göre %53,3 artarak 11 trilyon 893 milyar 252 milyon TL oldu. GSYH'nin üçüncü çeyrek değeri cari fiyatlarla ABD doları bazında 357 milyar 989 milyon olarak gerçekleşti. Yerleşik hanhalklarının nihai tüketim harcamaları 2024 yılının üçüncü çeyreğinde bir önceki yılın aynı çeyreğine göre zincirlenmiş hacim endeksi olarak %3,1 arttı. Devletin nihai tüketim harcamaları %0,9, gayrisafi sabit sermaye oluşumu ise %0,8 azaldı. Mal ve hizmet ihracatı, 2024 yılının üçüncü çeyreğinde bir önceki yılın aynı çeyreğine göre zincirlenmiş hacim endeksi olarak %0,8 artarken ithalatı %9,6 azaldı. İşgücü ödemelerinin cari fiyatlarla Gayrisafi Katma Değer içerisindeki payı geçen yılın üçüncü çeyreğinde %31,9 iken, bu oran 2024 yılında %36,4 oldu. Net işletme artışı/karma gelirin payı ise %47,8 iken %45,1 oldu. (TÜİK)

GSYH sonuçları, III. Çeyrek: Temmuz - Eylül, 2024					
Yıl	Çeyrek	GSYH			
		Cari fiyatlarla (Milyon TL)	Cari fiyatlarla (Milyon \$)	Zincirlenmiş hacim endeksi	Değişim oranı (%)
2022	Yıllık	15 011 776	905 814	210,9	5,5
	I	2 519 789	181 490	188,9	7,8
	II	3 424 670	219 685	201,6	7,6
	III	4 273 138	242 416	223,8	4,1
	IV	4 794 179	262 243	231,2	3,3
2023	Yıllık	26 545 722	1 130 009	221,6	5,1
	I	4 687 492	248 416	195,3	4,5
	II	5 571 440	274 908	210,9	4,6
	III	7 759 106	298 760	238,4	6,5
	IV	8 527 683	307 925	241,9	4,6
2024	I ⁽¹⁾	8 858 428	288 751	205,7	5,3
	II ⁽¹⁾	9 925 986	307 407	216,0	2,4
	III ⁽¹⁾	11 893 252	357 989	243,4	2,1

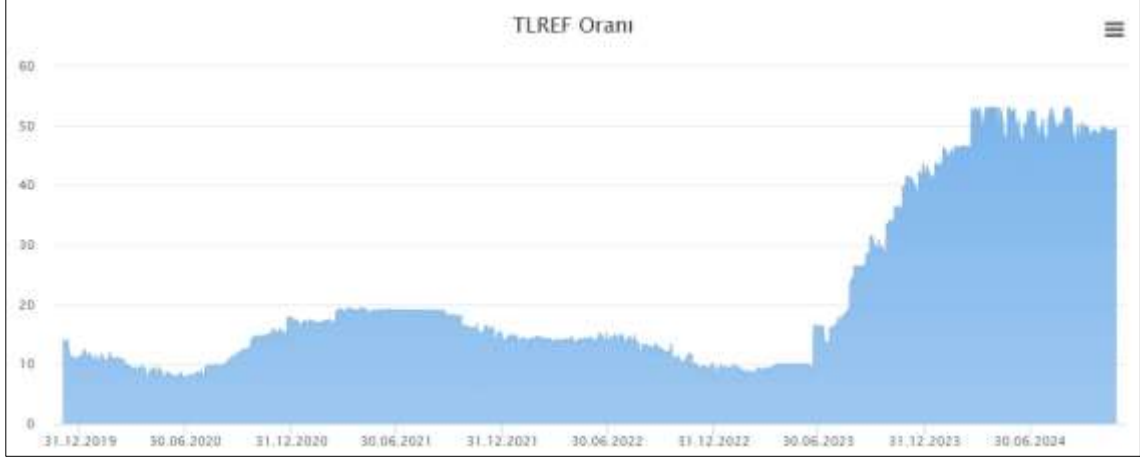
Bu Belge, 5070 sayılı "Elektronik İmza Kanunu" çerçevesinde e-imza ile imzalanmıştır.

Δ TR 10 Yıllık Devlet Tahvili Değişimi:

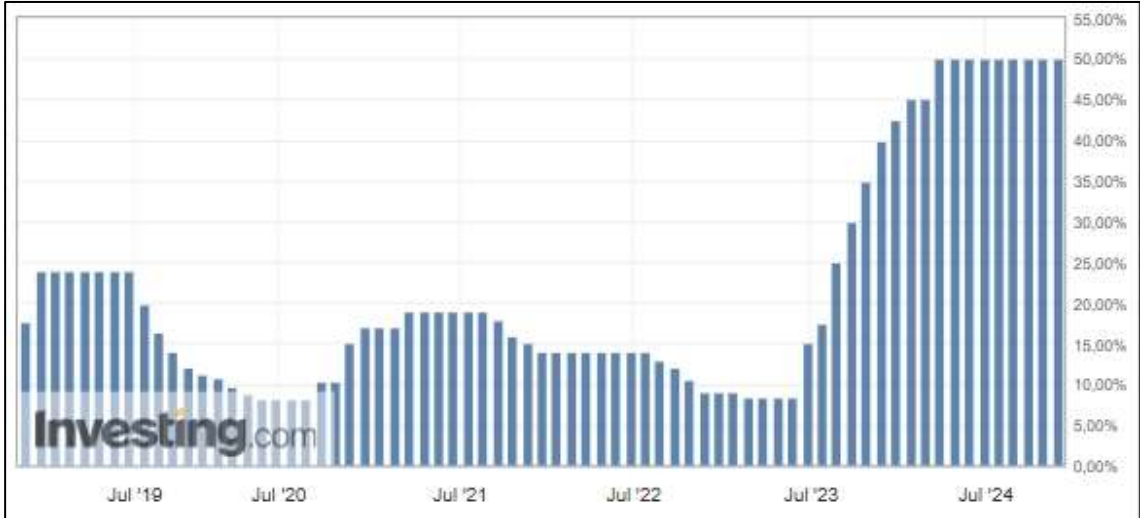
Aşağıda verilen tablolarda görüldüğü üzere rapor tarihi itibari ile TR 10 yıllık tahvil getirisi %29 bandında, TR 5 yıllık tahvil getirisi %33 bandında, TR 2 yıllık tahvil getirisi %41 bandındadır. Grafikler üzerinden geçmiş dönemler incelendiğinde bu oranların çok daha düşük düzeyde olduğu görülmektedir. Tahvil getirilerinin son dönemde yüksek seviyelerdeki seyir sebebi ülke ekonomisindeki enflasyonist ortamı düzeltmek adına uygulanan yeni ekonomi politikalarıdır. (Grafik: Bloomberg.com)



Bu Belge, 5070 sayılı "Elektronik İmza Kanunu" çerçevesinde e-imza ile imzalanmıştır.

Δ Referans Faiz Oran Değişimi;

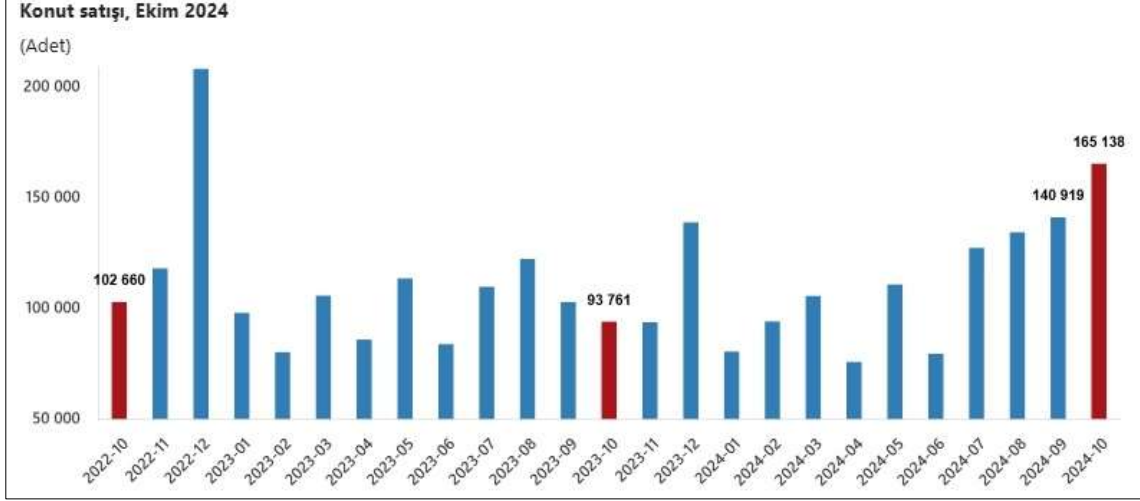
Türk Lirası Gecelik Referans Faiz Oranı, finansal türev ürünlerde, borçlanma araçlarında ve çeşitli finansal sözleşmelerde değişken faiz göstergesi, dayanak varlık veya karşılaştırma ölçütü olarak kullanılabilir, Türk Lirası kısa vadeli referans faiz oranı ihtiyacını karşılamaya yönelik olarak oluşturulmuştur. Borsa İstanbul tarafından yayımlanan Türk Lirası Referans Faiz Oranları uygulamasıyla hazırlanmış yukarıdaki grafik yıllara göre TR referans faiz oranlarını göstermektedir. TR yıllık referans faiz oranı 2023 yılı ilk yarısında %10 düzeyinde iken rapora tarihi itibari ile %49 civarındadır.

Δ TCMB Faiz Oran Değişimi;

Türkiye Cumhuriyeti Merkez Bankası tarafından açıklanan faiz oranı 2010-2018 yılları arasında ortalama %5,0 - %7,5 aralığında değişmekte iken 2018 Mayıs ayı itibariyle %20,00 seviyesi üzerlerine kadar çıkmış ve 2019 Haziran ayına kadar bu seviyelerde seyrini sürdürmüştür. 2019 Temmuz ayından itibaren düşüş eğilimi ile %8,50 seviyelerine gerilemiştir. 2021 Eylül ayı itibari ile %8,50 seviyelerinde seyrederken 2023 Haziran ayından itibaren gerçekleştirilen ekonomi politikalarındaki değişiklikler ile birlikte yükselişe geçmiş ve %50 seviyesine gelmiştir. Rapor tarihi itibari ile %50 seviyesindedir.

Δ Türkiye’de Gayrimenkul ve İnşaat Sektörü;

Türkiye genelinde konut satışları Ekim ayında bir önceki yılın aynı ayına göre %76,1 oranında artarak 165 bin 138 oldu. Konut satış sayısının en fazla olduğu iller sırasıyla 24 bin 812 ile İstanbul, 15 bin 257 ile Ankara ve 8 bin 658 ile İzmir olurken, en az olduğu iller sırasıyla 76 ile Hakkari, 97 ile Bayburt ve 112 ile Ardahan olarak gerçekleşti. (TUİK)

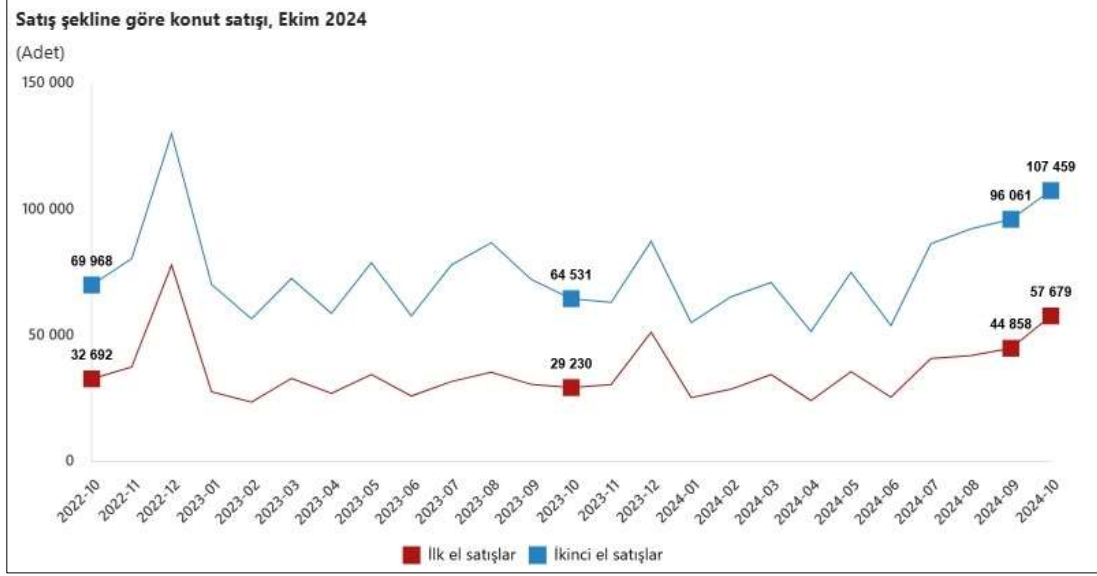


Konut satış sayısı, Ekim 2024

	Ekim			Ocak-Ekim		
	2024	2023	Değişim (%)	2024	2023	Değişim (%)
Satış şekline göre toplam satış	165 138	93 761	76,1	1 112 374	993 835	11,9
İpotekli satış	21 095	5 577	278,2	113 405	166 461	-31,9
Diğer satış	144 043	88 184	63,3	998 969	827 374	20,7
Satış durumuna göre toplam satış	165 138	93 761	76,1	1 112 374	993 835	11,9
İlk el satış	57 679	29 230	97,3	358 558	297 827	20,4
İkinci el satış	107 459	64 531	66,5	753 816	696 008	8,3

Konut satışları Ocak-Ekim döneminde bir önceki yılın aynı dönemine göre %11,9 oranında artarak 1 milyon 112 bin 374 olarak gerçekleşti. Türkiye genelinde ipotekli konut satışları Ekim ayında bir önceki yılın aynı ayına göre %278,2 oranında artarak 21 bin 95 oldu. Toplam konut satışları içinde ipotekli satışların payı %12,8 olarak gerçekleşti. Ocak-Ekim döneminde gerçekleşen ipotekli konut satışları ise bir önceki yılın aynı dönemine göre %31,9 oranında azalarak 113 bin 405 oldu. Türkiye genelinde diğer konut satışları Ekim ayında bir önceki yılın aynı ayına göre %63,3 oranında artarak 144 bin 43 oldu. Toplam konut satışları içinde diğer satışların payı %87,2 olarak gerçekleşti. Ocak-Ekim döneminde gerçekleşen diğer konut satışları ise bir önceki yılın aynı dönemine göre %20,7 oranında artarak 998 bin 969 oldu.

Türkiye genelinde ilk el konut satış sayısı Ekim ayında bir önceki yılın aynı ayına göre %97,3 oranında artarak 57 bin 679 oldu. Toplam konut satışları içinde ilk el konut satışının payı %34,9 oldu. İlk el konut satışları Ocak-Ekim döneminde ise bir önceki yılın aynı dönemine göre %20,4 oranında artarak 358 bin 558 olarak gerçekleşti. Türkiye genelinde ikinci el konut satış sayısı Ekim ayında bir önceki yılın aynı ayına göre %66,5 oranında artarak 107 bin 459 oldu. Toplam konut satışları içinde ikinci el konut satışının payı %65,1 oldu. İkinci el konut satışları Ocak-Ekim döneminde ise bir önceki yılın aynı dönemine göre %8,3 oranında artarak 753 bin 816 olarak gerçekleşti. (TÜİK)

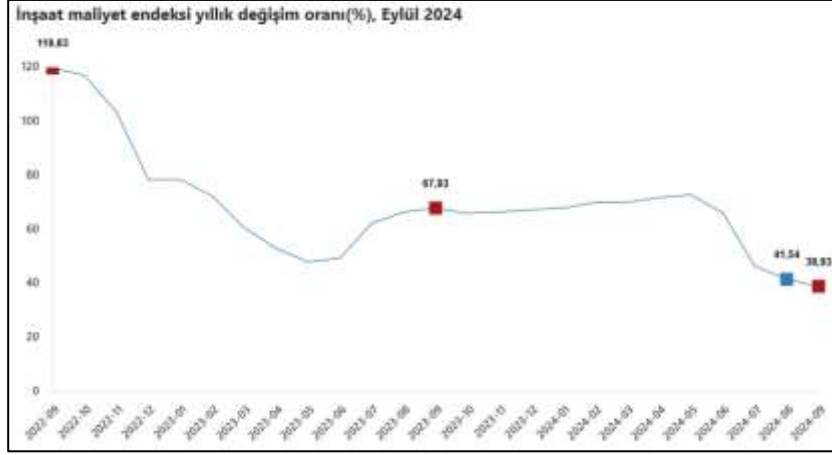


Bir önceki yılın aynı çeyreğine göre, 2024 yılı III. çeyreğinde belediyeler tarafından yapı ruhsatı verilen bina sayısı %18,8, daire sayısı %17,0 ve yüzölçümü %18,9 azaldı. Belediyeler tarafından 2024 yılı III. çeyreğinde yapı ruhsatı verilen binaların toplam yüzölçümü 32,0 milyon m² iken; bunun 17,0 milyon m²'si konut, 8,2 milyon m²'si konut dışı ve 6,8 milyon m²'si ise ortak kullanım alanı olarak gerçekleşti. Belediyeler tarafından 2024 yılı III. çeyreğinde yapı ruhsatı verilen binaların kullanma amacına göre en yüksek yüzölçümü payına 21,2 milyon m² ile iki ve daha fazla daireli ikamet amaçlı binalar sahip oldu. Bunu 2,5 milyon m² ile sanayi binaları ve depolar izledi. Bir önceki yılın aynı çeyreğine göre, 2024 yılı III. çeyreğinde belediyeler tarafından yapı kullanma izin belgesi verilen bina sayısı %2,9 artarken, daire sayısı %3,1 ve yüzölçümü %5,3 azaldı.. (TÜİK)

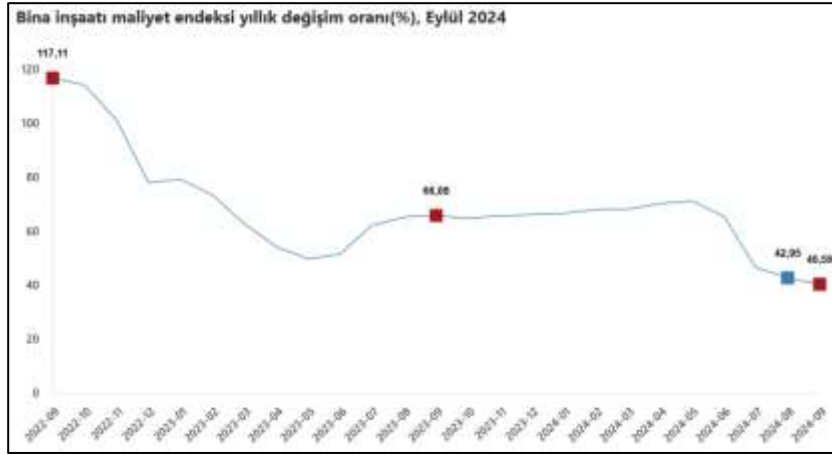


Bu Belge, 5070 sayılı "Elektronik İmza Kanunu" çerçevesinde e-imza ile imzalanmıştır.

İnşaat maliyet endeksi, 2024 yılı Eylül ayında bir önceki aya göre %0,57 arttı, bir önceki yılın aynı ayına göre %38,93 arttı. Bir önceki aya göre malzeme endeksi %0,77 arttı, işçilik endeksi %0,18 arttı. Ayrıca bir önceki yılın aynı ayına göre malzeme endeksi %31,56 arttı, işçilik endeksi %56,68 arttı. (TUİK)



Bina inşaatı maliyet endeksi, bir önceki aya göre %0,78 arttı, bir önceki yılın aynı ayına göre %40,59 arttı. Bir önceki aya göre malzeme endeksi %1,14 arttı, işçilik endeksi %0,09 arttı. Ayrıca bir önceki yılın aynı ayına göre malzeme endeksi %33,98 arttı, işçilik endeksi %55,69 arttı. (TUİK)

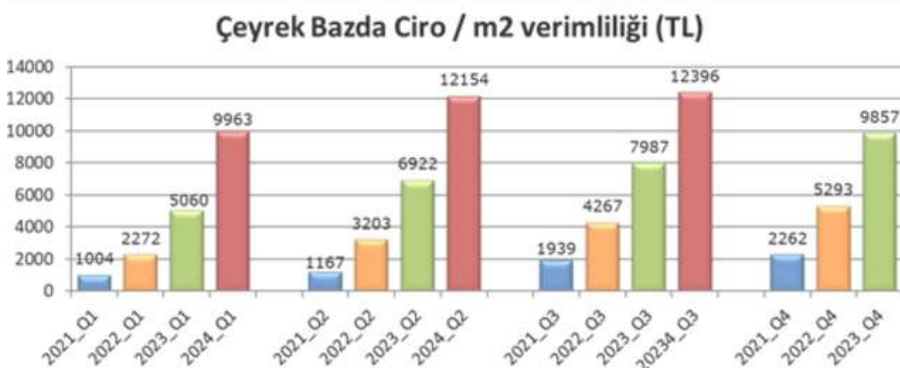
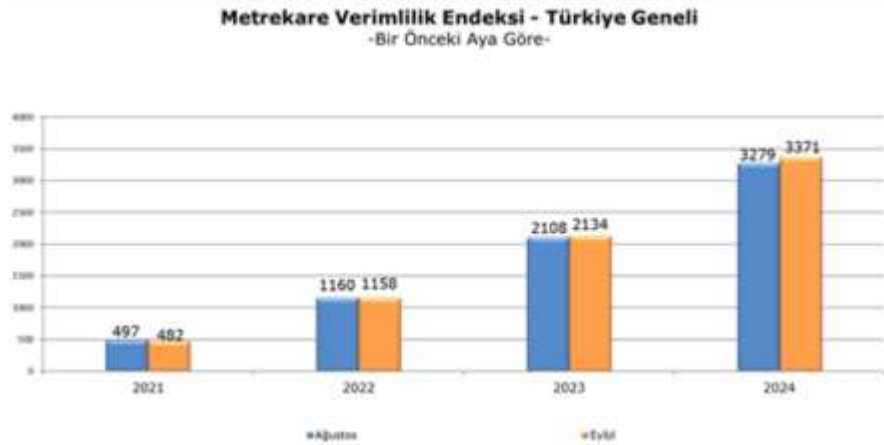


Bina dışı yapılar için inşaat maliyet endeksi, bir önceki aya göre %0,11 azaldı, bir önceki yılın aynı ayına göre %33,73 arttı. Bir önceki aya göre malzeme endeksi %0,38 azaldı, işçilik endeksi %0,50 arttı. Ayrıca bir önceki yılın aynı ayına göre malzeme endeksi %24,50 arttı, işçilik endeksi %60,32 arttı. (TUİK)



Δ Türkiye’de Alışveriş Merkezi Sektörü;

Alışveriş Merkezleri ve Yatırımcıları Derneği tarafından en son yayınlanan AVM Endeksi’nin Eylül ayı sonuçlarına göre ciro endeksi, Eylül 2024 döneminde, bir önceki yılın aynı ayı ile karşılaştırıldığında ve enflasyondan arındırılmamış olarak incelendiğinde %58 oranında artarak 3371 puana yükseldi. Eylül 2024 için açıklanan yıllık enflasyon oranının %49,38 olduğu düşünüldüğünde, metrekare verimlilik endeksindeki artışın enflasyonun üzerinde olduğu görülmektedir. Eylül 2024 döneminde metrekare verimlilik endeksi, Ağustos 2024 dönemi ile karşılaştırıldığında ve enflasyondan arındırılmadan incelendiğinde %2,8 oranında yükseliş göstererek 3371 puana yükselmiştir. AVM Endeksi verileri üçüncü çeyrek bazında geçtiğimiz yılın üçüncü çeyreği ile karşılaştırıldığında %55,2 oranında artış göstererek 2024 üçüncü çeyrek döneminde 3152 puana yükseldi. AVM’lerde kiralanabilir metrekare alanı başına düşen ciro Eylül ayında Türkiye genelinde 12.852TL iken İstanbul’da 15.192 TL, Anadolu’da 11.292 TL olarak gerçekleşmiştir. Çeyrek bazlı m² başına düşen cirolarda üçüncü çeyrekte bir önceki yılın aynı dönemi ile karşılaştırıldığında ve enflasyondan arındırılmadan incelendiğinde %55,2’lik bir artış yaşanmıştır. 2024 yılı üçüncü çeyrekte metrekare verimliliği 12.396 TL şeklinde gerçekleşmiştir. (Kaynak: AYD)



Bu Belge, 5070 sayılı "Elektronik İmza Kanunu" çerçevesinde e-imza ile imzalanmıştır.

4.3 Değerleme İşlemini Olumsuz Yönde Etkileyen veya Sınırlayan Faktörler

Değerleme tarihi itibarıyla süreç tamamlanana kadar geçen sürede, değerlendirme işlemini olumsuz etkileyen veya sınırlayan herhangi bir faktör olmamıştır.

4.4 Gayrimenkulün Fiziki, Yapısal, Teknik ve İnşaat Özellikleri

Δ Ana Gayrimenkul / Gayrimenkul Özellikleri;

ANA GAYRİMENKUL ÖZELLİKLERİ

Değerlemeye konu taşınmazın yer aldığı **11 ada 87 parsel** numaralı ana taşınmaz, tapu kaydına göre 9.034,00m² yüz ölçüme sahiptir. Söz konusu parsel geometrik olarak yamuk formundadır. Parselin her bir kenarı yola cephelidir. Parsel üzerinde halihazırda betonarme şekilde inşa edilmiş, dört blokta, 21 adet bağımsız bölümden oluşan kat mülkiyetli yapı bulunmaktadır.

BAĞIMSIZ BÖLÜM ÖZELLİKLERİ

Değerleme konusu A blok, 1. kat, 9 bağımsız bölüm numaralı "İmalathane"; röleve projesine göre brüt ~3.300 m² kullanım alanıdır. Yerinde yapılan incelemede taşınmazın kısmen otopark, kısmen mağaza olarak kullanıldığı görülmüştür. Konu taşınmazın arka tarafında ofis, mutfak hacimleri ve teknik hacimler bulunmaktadır. Taşınmazda hacim zeminleri fayans kaplıdır. DHCimlerin duvarları ise alçı sıva üzeri boyadır. Dış ve iç kapılar Ahşap panel kapıdır. Pencereler PVC doğramadır. Isıtma sistemi doğalgaz kombidir. Bakımlı sayılabilecek bir meskendir. Malzeme kalitesi orta seviyedir

4.5 Varsa, Mevcut Yapıyla veya İnşaatı Devam Eden Projeyle İlgili Tespit Edilen Ruhsata aykırı Durumlara İlişki Bilgiler

Taşınmaz içerisinde ihtiyaca binaen sökülebilir malzeme ile bölümlendirmeler yapılmıştır.

4.6 Ruhsat Alınmış Yapılarda Yapılan Değişikliklerin 3194 Sayılı İmar Kanunu'nun 21.nci Maddesi Kapsamında Yeniden Ruhsat Alınmasını Gerektirir Değişiklikler Olup Olmadığı Hakkında Bilgi

4.5 maddesinde bahsedilen değişiklikler yeniden ruhsat alınmasını gerektirir değişiklik değildir.

4.7 Gayrimenkulün Değerleme Tarihi İtibarıyla Hangi Amaçla Kullanıldığı, Gayrimenkul Arsa veya Arazi İse Üzerinde Herhangi Bir Yapı Bulunup Bulunmadığı ve Varsa, Bu Yapıların Hangi Amaçla Kullanıldığı Hakkında Bilgi

Değerleme konusu gayrimenkul değerlendirme tarihi itibarı ile kısmen otopark, kısmen mağaza olarak kullanılmaktadır.

5. KULLANILAN DEĞERLEME YÖNTEMLERİ

UDS Tanımlı Değer Esası – Pazar Değeri:

➤ Pazar değeri, bir varlık veya yükümlülüğün, uygun pazarlama faaliyetleri sonucunda, istekli bir satıcı ve istekli bir alıcı arasında, tarafların bilgili ve basiretli bir şekilde ve zorlama altında kalmaksızın hareket ettikleri, muvazaasız bir işlem ile değerlendirme tarihi itibarıyla el değiştirmesinde kullanılması gerekli görülen tahmini tutardır. Pazar değerinin tanımı aşağıdaki kavramsal çerçeveye uygun olarak uygulanması *gerekir*:

(a) “Tahmini tutar” ifadesi muvazaasız bir pazar işleminde varlık için para cinsinden ifade edilen fiyat anlamına gelmektedir. Pazar değeri, değerlendirme tarihi itibarıyla, pazarda pazar değeri tanımına uygun olarak makul şartlarda elde edilebilecek en olası fiyattır. Bu fiyat, satıcı tarafından makul şartlarda elde edilebilecek en iyi ve alıcı tarafından makul şartlarda elde edilebilecek en avantajlı fiyattır. Bu tahmin, özellikle de satışla ilişkili herhangi bir tarafça sağlanmış özel bedeller veya imtiyazlar, standart olmayan bir finansman, sat ve geri kirala sözleşmesi gibi özel şartlara veya koşullara dayanarak artırılmış veya azaltılmış bir tahmini fiyatı veya sadece belirli bir malike veya alıcıya yönelik herhangi bir değer unsurunu kapsamaz.

(b) “El değiştirmesinde kullanılacak” ifadesi, bir varlığın veya yükümlülüğün değerinin, önceden belirlenmiş bir tutar veya gerçek satış fiyatından ziyade tahmini bir değer olduğu duruma atıfta bulunur. Bu fiyat değerlendirme tarihi itibarıyla, pazar değeri tanımındaki tüm unsurları karşılayan bir işlemdeki fiyattır;

(c) “Değerleme tarihi itibarıyla” ifadesi değer belirlenmesinin belirli bir tarih itibarıyla belirlenmesini ve o zamana özgü olmasını gerektirir. Pazarlar ve pazar koşulları değişebileceğinden, tahmini değer başka bir zamanda doğru veya uygun olmayabilir. Değerleme tutarı, pazarın durumunu ve içinde bulunduğu koşulları başka bir tarihte değil sadece değerlendirme tarihi itibarıyla yansıtır;

(d) “İstekli bir alıcı arasında” ifadesi alım niyetiyle harekete geçmiş olan, ancak zorunlu kalmış olmayan bir alıcı anlamına gelmektedir. Bu alıcı her fiyattan satın almaya hevesli veya kararlı değildir. Bu alıcı, var olduğunun kanıtlanması veya tahmin edilmesi mümkün olmayan, sanal veya varsayımsal bir pazardan ziyade mevcut pazar gerçeklerine ve mevcut pazar beklentilerine uygun olarak satın alır. Var olduğu kabul edilen bir alıcı pazarın gerektirdiğinden daha yüksek bir fiyat ödemeyecektir. Varlığın mevcut sahibi ise pazarı oluşturanlar arasında yer almaktadır.

(e) “İstekli bir satıcı” ifadesi ise belirli fiyattan satmaya hevesli veya mecbur olmayan, ya da mevcut pazar tarafından makul görülmeyen bir fiyatta ısrar etmeyen bir satıcı anlamına gelmektedir. İstekli satıcı, fiyat her ne olursa olsun, varlığı uygun pazarlama faaliyetleri sonucunda açık pazarlarda, pazar şartlarında elde edilebilecek en iyi fiyattan satmak istemektedir. Varlığın asıl sahibinin gerçekte içinde bulunduğu koşullar, yukarıda anılan şartlara dâhil değildir, çünkü istekli satıcı varsayımsal bir maliktir.

(f) “Muvazaasız bir işlem” ifadesi, fiyatın pazarın fiyat seviyesini yansıtmamasına veya yükseltmesine yol açabilecek, örneğin ana şirket ve bağlı şirket veya ev sahibi ve kiracı gibi taraflar değil, aralarında belirli ve özel bir ilişki bulunmayan taraflar arasında yapılan bir işlem anlamına gelmektedir. Pazar değeri işlemlerinin, her biri bağımsız olarak hareket eden ilişkisiz taraflar arasında yapıldığı varsayılır.

(g) “uygun pazarlama faaliyetleri sonucunda” ifadesi, varlığın pazara çıkartılarak en uygun şekilde pazarlanması halinde pazar değeri tanımına uygun olarak elde edilebilecek en iyi fiyattan satılmış olması anlamına gelmektedir. Satış yönteminin, satıcının erişime sahip olduğu pazarda en iyi fiyatı elde edeceği en uygun yöntem olduğu kabul edilir. Varlığın pazara çıkartılma süresi sabit bir süre olmayıp, varlığın türüne ve pazar koşullarına göre değişebilir. Burada tek kriter, varlığın yeterli sayıda pazar katılımcısının dikkatini çekmesi için yeterli süre tanınması gerekliliğidir. Pazara çıkartılma zamanı değerlendirme tarihinden önce gerçekleşmelidir,

(h) “Tarafların bilgili ve basiretli bir şekilde hareket etmeleri” ifadesi, istekli satıcının ve istekli alıcının değerlendirme tarihi itibarıyla pazarın durumu, varlığın yapısı, özellikleri, fiili ve potansiyel kullanımları hakkında makul ölçülerde bilgilenmiş olduklarını varsaymaktadır. Tarafların her birinin bu bilgiyi, işlemde kendi ilgili konumları açısından en avantajlı fiyatı elde etmek amacıyla basiretli bir şekilde kullandıkları varsayılır. Basiret, faydası sonradan anlaşılan bir tecrübenin avantajıyla değil, değerlendirme tarihi itibarıyla pazar şartları dikkate alınarak değerlendirilir. Örneğin fiyatların düştüğü bir ortamda önceki pazar seviyelerinin altında bir fiyattan varlıklarını satan bir satıcı basiretsiz olarak kabul edilmez. Bu gibi durumlarda, pazarlarda değişen fiyat koşulları altında varlıkların el değiştirildiği diğer işlemler için geçerli olduğu gibi, basiretli alıcılar veya satıcılar o anda mevcut en iyi pazar bilgileri doğrultusunda hareket edeceklerdir.

(i) “Zorlama altında kalmaksızın” ifadesi ise taraflardan her birinin zorlanmış olmaksızın veya baskı altında kalmaksızın bu işlemi yapma niyetiyle harekete geçmiş olmasıdır.

➤ Pazar değeri kavramı, *katılımcıların* özgür olduğu açık ve rekabetçi bir pazarda pazarlık edilen fiyat olarak kabul edilmektedir. Bir varlığın pazarı, uluslararası veya yerel bir pazar olabilir. Bir pazar çok sayıda alıcı ve satıcıdan veya karakteristik olarak sınırlı sayıda *pazar katılımcısından* oluşabilir. Varlığın satışa sunulduğunun varsayıldığı pazar, teorik olarak el değiştiren *varlığın* normal bir şekilde el değiştirdiği bir pazardır.

➤ Bir *varlığın* pazar değeri onun en verimli ve en iyi kullanımını yansıtır. En verimli ve en iyi kullanım, bir varlığın potansiyelinin yasal olarak izin verilen ve finansal olarak karlı olan en yüksek düzeyde kullanımıdır. En verimli ve en iyi kullanım, bir *varlığın* mevcut kullanımının devamı ya da alternatif başka bir kullanım *olabilir*. Bu, bir *pazar katılımcısının* varlık için teklif edeceği fiyatı hesaplarken varlık için planladığı kullanıma göre belirlenir.

➤ Değerleme girdilerinin yapısının ve kaynağının, sonuçta *değerleme amacı* ile ilgili olması *gerekten* değer esasını yansıtmaması *gerekir*. Örneğin, pazar değerini belirlemek amacıyla, pazardan türetilmiş veriler kullanılmak şartıyla, farklı yaklaşımlar ve yöntemler *kullanılabilir*. Pazar yaklaşımı tanım olarak pazardan türetilmiş girdileri kullanır. Gelir yaklaşımını kullanarak pazar değerini belirlemek için, *katılımcılar* tarafından benimsenen girdilerin ve varsayımların kullanılması *gerekli görülmektedir*. Maliyet yaklaşımını kullanarak pazar değerini belirlemek için, eşdeğer kullanıma sahip bir varlığın maliyetinin ve uygun aşınma oranının, pazar esaslı maliyet ve aşınma analizleriyle belirlenmesi *gerekli görülmektedir*.

➤ Değerlemesi yapılan *varlık* için mevcut verilere ve pazarla ilişkili koşullara göre en geçerli ve en uygun değerlendirme yönteminin veya yöntemlerinin tespit edilmesi *gerekir*. Uygun bir şekilde analiz edilmiş ve pazardan elde edilmiş verilere dayanması halinde, kullanılan her bir yaklaşımın veya yöntemin, pazar değeri ile ilgili bir gösterge sağlaması *gerekli görülmektedir*.

➤ Pazar değeri bir *varlığın*, pazardaki diğer alıcıların elde edemediği, belirli bir malik veya alıcı için değer ifade eden niteliklerini yansıtmaz. Böyle avantajlar, bir *varlığın* fiziksel, coğrafi, ekonomik veya yasal özellikleriyle ilişkili *olabilir*. Pazar değeri, belirli bir tarihte belirli bir istekli alıcının değil, herhangi bir istekli bir alıcının olduğunu varsaydığından, buna benzer tüm değer unsurlarının göz ardı edilmesini gerektirmektedir.

Değerleme Yöntemleri

Değerleme yaklaşımlarının uygun ve değerlendirilen varlıklarının içeriği ile ilişkili olmasına dikkat edilmesi gerekir. Aşağıda tanımlanan ve açıklanan üç yaklaşım değerlemede kullanılan temel yaklaşımlardır. Bunların tümü, fiyat dengesi, fayda beklentisi veya ikame ekonomi ilkelerine dayanmaktadır. Temel değerlendirme yaklaşımlarına aşağıda yer verilmektedir:

(A) Pazar Yaklaşımı (B) Gelir Yaklaşımı (C) Maliyet Yaklaşımı

Bu temel değerlendirme yaklaşımlarının her biri farklı, ayrıntılı uygulama yöntemlerini içerir.

Bir varlığa ilişkin değerlendirme yaklaşımlarının ve yöntemlerinin seçiminde amaç belirli durumlara en uygun yöntemin bulunmasıdır. Bir yöntemin her duruma uygun olması söz konusu değildir. Seçim sürecinde asgari olarak aşağıdakiler dikkate alınır:

(a) değerlendirme görevinin koşulları ve amacı ile belirlenen uygun değer esas(lar)ı ve varsayılan kullanım(lar)ı, **(b)** olası değerlendirme yaklaşımlarının ve yöntemlerinin güçlü ve zayıf yönleri, **(c)** her bir yöntemin varlığın niteliği ve ilgili pazardaki katılımcılar tarafından kullanılan yaklaşımlar ve yöntemler bakımından uygunluğu, **(d)** yöntem(ler)in uygulanması için gereken güvenilir bilginin mevcudiyeti.

5.1 Pazar Yaklaşımı

Δ Pazar Yaklaşımını Açıklayıcı Bilgiler, Konu Gayrimenkulün Değerleme İçin Bu Yaklaşımın Kullanılma Nedenleri

Pazar yaklaşımı *varlığın*, fiyat bilgisi elde edilebilir olan aynı veya karşılaştırılabilir (benzer) *varlıklarla* karşılaştırılması suretiyle gösterge niteliğindeki değer belirlendiği yaklaşımı ifade eder. Aşağıda yer verilen durumlarda, pazar yaklaşımının uygulanması ve bu yaklaşıma önemli ve/veya anlamlı ağırlık verilmesi gerekli görülmektedir: **(a)** değerlendirme konusu varlığın değer esasına uygun bir bedelle son dönemde satılmış olması, **(b)** değerlendirme konusu varlığın veya buna önemli ölçüde benzerlik taşıyan varlıkların aktif olarak işlem görmesi ve/veya **(c)** önemli ölçüde benzer varlıklar ile ilgili sık yapılan ve/veya güncel gözlemlenebilir işlemlerin söz konusu olması.

Karşılaştırılabilir pazar bilgisinin varlığın tıpatıp veya önemli ölçüde benzeriyle ilişkili olmaması halinde, *değerlemeyi gerçekleştirenin* karşılaştırılabilir *varlıklar* ile değerlendirme konusu *varlık* arasında niteliksel ve niceliksel benzerliklerin ve farklılıkların karşılaştırmalı bir analizini yapması *gerekir*. Bu karşılaştırmalı analize dayalı düzeltme yapılmasına genelde ihtiyaç duyulacaktır. Bu düzeltmelerin makul olması ve *değerlemeyi gerçekleştirenlerin* düzeltmelerin gerekçeleri ile nasıl sayısallaştırdıklarına raporlarında yer vermeleri *gerekir*.

Pazar yaklaşımında genellikle her biri farklı çarpanlara sahip karşılaştırılabilir varlıklardan elde edilen pazar çarpanları kullanılır. Belirlenen aralıktan uygun çarpanın seçimi niteliksel ve niceliksel faktörlerin dikkate alındığı bir değerlendirmenin yapılmasını gerektirir.

Δ Fiyat Bilgisi Tespit Edilen Emsal Bilgileri ve Bu Bilgilerin Kaynağı

[E:1 Satılık Dükkan] Maslak Sanayi Sitesi'nde konumlu, 200 m² zemin kat alanlı dükkan pazarlıklı olarak 34.750.000,00-TL bedelle satılıktır.

İlgilisi: 549 595 85 34

[E:2 Satılık Dükkan] Maslak Sanayi Sitesi'nde konumlu, 210 m² zemin kat alanlı dükkan pazarlıklı olarak 31.000.000,00-TL bedelle satılıktır.

İlgilisi: 532 416 59 64

[E:3 Satılık Dükkan] Maslak Sanayi Sitesi'nde konumlu, 260 m² zemin kat alanlı dükkan pazarlıklı olarak 41.500.000,00-TL bedelle satılıktır.

İlgilisi: 536 375 20 85

[E:4 Satılık Dükkan] Maslak Sanayi Sitesi'nde konumlu, 117 m² zemin kat alanlı dükkan pazarlıklı olarak 20.000.000,00-TL bedelle satılıktır.

İlgilisi: 532 483 12 69

[E:5 Satılık Dükkan] Eclips Projesi'nde konumlu, 132 m² zemin kat alanlı dükkan pazarlıklı olarak 30.500.000,00-TL bedelle satılıktır.

İlgilisi: 532 470 10 03

[E:6 Kiralık Dükkan] Maslak 1453 Projesi içerisinde konumlu, 455 m² alanlı dükkan pazarlıklı olarak 380.000,00-TL bedelle kiralıktır.

İlgilisi: 0 (507) 435 47 89

[E:7 Kiralık Dükkan] Maslak 1453 Projesi içerisinde konumlu, 450 m² alanlı dükkan pazarlıklı olarak 350.000,00-TL bedelle kiralıktır.

İlgilisi: 0 (532) 547 72 00

[E:8 Kiralık Dükkan] Büyükdere caddesi üzerinde konumlu, 272 m² olarak beyan edilen ancak 262 m² olduğu öğrenilen dükkan pazarlıklı olarak 200.000,00-TL bedelle kiralıktır.

İlgilisi: 0 (544) 904 53 71

[E:9 Kiralık Dükkan] Büyükdere caddesi üzerinde konumlu, 282 m² olarak beyan edilen ancak 257 m² olduğu öğrenilen dükkan pazarlıklı olarak 210.000,00-TL bedelle kiralıktır.

İlgilisi: 0 (531) 635 86 01

Δ Kullanılan Emsallerin Sanal Ortamdaki Haritalarından Çıkarılmış, Değerlemeye Konu Gayrimenkule Olan Yakınlığını Gösteren Krokiler



Δ Emsallerin Nasıl Dikkate Alındığına İlişkin ayrıntılı Açıklama, Emsal Bilgilerinde Yapılan Düzeltmeler, Düzeltmelerin Yapılma Nedenine İlişkin Detaylı Açıklamalar ve Diğer Varsayımlar

Değerleme konusu taşınmazın bulunduğu bölgede kendisiyle benzer alan, cephe, proje, yapı kalitesi özelliğine sahip emsal sayısı son derece kısıtlıdır. Bu sebeple kendisi ile benzer alana sahip olmayan emsaller seçilmiş, alansal indirgeme yapılarak birim değere ulaşılmıştır. Özellikle dükkan nitelikli taşınmazlarda genel piyasa kanaati alansal büyüme oldukça birim fiyatın düştüğü yönündedir. Bölgede yapılan araştırmalar ve ilan sahibi emlakçılardan edinilen bilgiye göre 100 – 200 m² arası emsallerde %20, 200 – 300 m² arası emsallerde %15, 300 m² üstü emsallerde ise %10 oranında alansal düzeltme yapılmasının uygun olacağı bilgisi edinilmiş, bölge piyasasının da bu yönde şekillendiği kanaatiyle edinilen beyanların gerçeği yansıttığı kanaati oluşmuş, emsal taşınmazlarda bu yönde alansal düzeltme yapılmıştır.

Konu taşınmaz tapu niteliğinde imalathane vasıflı olsa da mevcut kullanım durumu ve bölgeye hitap edecek kullanımının dükkan olacağı kanaatiyle dükkan vasıflı emsaller tercih edilmiştir.

Vadistanbul, Maslak 1453, Eclipse Maslak, Seba Projeleri bölgenin en önemli projeleri konumundadır, konu taşınmaz ise değerlendirme tarihi itibari ile herhangi bir büyük proje özelliği barındırmamaktadır. Bu etkenden kaynaklı bahsi geçen projelerde konumlu emsallere %15 oranında proje şerefyesi uygulanmıştır.

Konu taşınmazın bulunduğu bölgede genel pazarlık oranı %3 ila %5 civarında değişmektedir, oransal bağlamda birbirine çok yakın olması sebebiyle pazarlık oranı %5 olarak kabul edilmiştir.

Bölgede yer alan benzer konumlu dükkanlar için birim satış fiyatının dükkan alanına ve cephesine göre değişiklik gösterdiği görülmüştür. Kullanıma hazır dükkanların m² birim değeri 120.000 TL ile 145.000 TL arasında değişmektedir. Bölgede kira birim değeri ise dükkan alan ve konumuna göre 550 - 6500 TL/m² aralığındadır. Taşınmazın mevcut kullanım alanının çok büyük olması birim fiyatını düşürmektedir. Taşınmazın alan olarak büyük olması, eski yapıda yer alması taşınmazın değerini etkileyen olumsuz etkenler olarak yer almaktadır. Bunun yanı sıra taşınmazın konumu, iş merkezlerine yakınlığı, tabela görünürlüğü olması taşınmaz için olumlu etkenler olarak yer almaktadır.

EMSAL DÜZELTME TABLOSU (Satılık Dükkan)										
İçerik	Emsal 1		Emsal 2		Emsal 3		Emsal 4		Emsal 5	
Brüt alanı (m ²)	200,00m ²		210,00m ²		260,00m ²		117,00m ²		132,00m ²	
Satış fiyatı	₺34.750.000,00		₺31.000.000,00		₺41.500.000,00		₺20.000.000,00		₺30.500.000,00	
m ² birim fiyatı	₺173.750,00		₺147.619,05		₺159.615,38		₺170.940,17		₺231.060,61	
Pazarlık	5%	-	5%	-	5%	-	5%	-	5%	-
Alan Şerefiyesi	15%	-	15%	-	15%	-	20%	-	20%	-
Proje Şerefiyesi	0%	-	0%	-	0%	-	0%	-	15%	-
İndirgenmiş birim fiyat	₺139.000,00		₺118.095,24		₺127.692,31		₺128.205,13		₺138.636,36	
Ortalama Birim fiyat	130.326TL/m ²									

EMSAL DÜZELTME TABLOSU (Kiralık Dükkan)										
İçerik	Emsal 6		Emsal 7		Emsal 8		Emsal 9			
Brüt alanı (m ²)	455,00m ²		450,00m ²		262,00m ²		257,00m ²			
Satış fiyatı	₺380.000,00		₺350.000,00		₺200.000,00		₺210.000,00			
m ² birim fiyatı	₺835,16		₺777,78		₺763,36		₺817,12			
Pazarlık	5%	-	5%	-	5%	-	5%	-	5%	-
Alan Şerefiyesi	10%	-	10%	-	15%	-	15%	-	15%	-
Proje Şerefiyesi	15%	-	15%	-	0%	-	0%	-	0%	-
İndirgenmiş birim fiyat	₺584,62		₺544,44		₺610,69		₺653,70			
Ortalama Birim fiyat	598TL/m ²									

Δ Pazar Yaklaşımı İle Ulaşılan Sonuç

Yukarıda yazılan bilgiler doğrultusunda söz konusu taşınmazın konumu, ulaşım imkanı, vb. her türlü olumlu/olumsuz faktör dikkate alınmış emsallerdeki düzeltmeler ışığında taşınmaza değer takdir edilmiştir.

Taşınmaz değer detayı şu şekildedir;

Emsal Karşılaştırma Yöntemine Göre Taşınmaz Değer Detayı				
Sıra No	Kat	Alan (m2)	Birim Fiyat (TL/m2)	Taşınmaz Değeri (TL)
1	1	3.300	₺133.858,00	₺441.731.400,00
Düzeltilmiş Değer ^{^^}				₺441.731.000,00

Emsal Karşılaştırma Yöntemine Göre Koray GYO A.Ş Hissesine Düşen Değer Detayı			
Sıra No	Taşınmaz Değeri	Kora GYO A.Ş Hisse Oranı	Koray GYO A.Ş Hisse Değeri (TL)
1	₺441.731.000,00	1089/5000	₺96.209.011,80
Düzeltilmiş Değer ^{^^}			₺96.209.000,00

Pazar yaklaşımı yöntemi sonucunda taşınmaza proje alanı dikkate alınarak toplam taşınmaz satış değeri (K.D.V hariç) **441.731.000,00- TL**, Koray GYO A.Ş hisse değeri **~96.209.000,00-TL** takdir edilmiştir.

5.2 Maliyet Yaklaşımı

Δ Maliyet Yaklaşımını Açıklayıcı Bilgiler, Konu Gayrimenkulün Değerleme İçin Bu Yaklaşımın Kullanılma Nedeni

Maliyet yaklaşımı, bir alıcının, gereksiz külfet doğuran zaman, elverişsizlik, risk gibi etkenler söz konusu olmadıkça, belli bir varlık için, ister satın alma, isterse yapım yoluyla edinilmiş olsun, kendisine eşit faydaya sahip başka bir varlığı elde etme maliyetinden daha fazla ödeme yapmayacağı ekonomik ilkesinin uygulanmasıyla gösterge niteliğindeki değer belirlendiği yaklaşımdır. Bu yaklaşımda, bir varlığın cari ikame maliyetinin veya yeniden üretim maliyetinin hesaplanması ve fiziksel bozulma ve diğer biçimlerde gerçekleşen tüm yıpranma paylarının düşülmesi suretiyle gösterge niteliğindeki değer belirlenmektedir. Aşağıda yer verilen durumlarda, maliyet yaklaşımının uygulanması ve bu yaklaşıma önemli ve/veya anlamlı ağırlık verilmesi gerekli görülmektedir: **(a)** katılımcıların değerlendirme konusu varlıkla önemli ölçüde aynı faydaya sahip bir varlığı yasal kısıtlamalar olmaksızın yeniden oluşturabilmesi ve varlığın, katılımcıların değerlendirme konusu varlığı bir an evvel kullanabilmeleri için önemli bir prim ödemeye razı olmak durumunda kalmayacakları kadar, kısa bir sürede yeniden oluşturulabilmesi,

(b) varlığın doğrudan gelir yaratmaması ve varlığın kendine özgü niteliğinin gelir yaklaşımını veya pazar yaklaşımını olanaksız kılması ve/veya **(c)** kullanılan değer esasının temel olarak ikame değeri örneğinde olduğu gibi ikame maliyetine dayanması.

Belli başlı üç maliyet yaklaşımı yöntemi bulunmaktadır: **(a)** ikame maliyeti yöntemi: gösterge niteliğindeki değer eşdeğer fayda sağlayan benzer bir varlığın maliyetinin hesaplanmasıyla belirlendiği yöntem. **(b)** yeniden üretim maliyeti yöntemi: gösterge niteliğindeki değer varlığın aynısının üretilmesi için gerekli olan maliyetin hesaplanmasıyla belirlendiği yöntem. **(c)** toplama yöntemi: varlığın değerinin bileşenlerinin her birinin değeri toplanarak hesaplandığı yöntemdir.

Δ Arsa Değerinin Tespitinde Kullanılan Emsal Bilgileri ve Bu Bilgilerin Kaynağı, Yapılan Düzeltmeler, Yapılan Diğer Varsayımlar ve Ulaşılan Sonuç

Taşınmaz kat mülkiyeti tesis edilmiş yapıda konumlu olup, arsa değerlendirme yapılmamıştır

Δ Yapı Maliyetleri ve Diğer Maliyetlerin Tespitinde Kullanılan Bilgiler, Bu Bilgilerin Kaynağı ve Yapılan Varsayımlar

Değerleme konusu taşınmaz kat mülkiyeti, b.b. niteliği kazanmış ve yapı kullanım izin belgesi alınmıştır. Bu sebeple yapı değeri tespit edilmemiştir

Δ Maliyet Yaklaşımı İle Ulaşılan Sonuç

Taşınmaz kat mülkiyeti tesis edilmiş yapıda konumlu olup, Maliyet Yaklaşımı ile değer takdir yapılmamıştır.

5.3 Gelir Yaklaşımı

Δ Gelir Yaklaşımını Açıklayıcı Bilgiler, Konu Gayrimenkulün Değerlemesi İçin Bu Yaklaşımın Kullanılma Nedeni

Gelir yaklaşımı, gösterge niteliğindeki değer, gelecekteki nakit akışlarının tek bir cari değere dönüştürülmesi ile belirlenmesini sağlar. Gelir yaklaşımında varlığın değeri, varlık tarafından yaratılan gelirlerin, nakit akışlarının veya maliyet tasarruflarının bugünkü değerine dayanılarak tespit edilir. Aşağıda yer verilen durumlarda, gelir yaklaşımının uygulanması ve bu yaklaşıma önemli ve/veya anlamlı ağırlık verilmesi gerekli görülmektedir:

- (a) Varlığın gelir yaratma kabiliyetinin katılımcının gözüyle değeri etkileyen çok önemli bir unsur olması,
- (b) Değerleme konusu varlıkla ilgili gelecekteki gelirin miktarı ve zamanlamasına ilişkin makul tahminler mevcut olmakla birlikte, ilgili pazar emsallerinin varsa bile az sayıda olması.

→ İndirgenmiş Nakit Akışları (İNA) Yöntemi:

İNA yönteminde, tahmini nakit akışları değerlendirme tarihine indirgenmekte ve bu işlem *varlığın* bugünkü değeriyle sonuçlanmaktadır. Gelirlerin getirisi kapitalizasyonu (indirgemesi) olarak ta nitelendirilmektedir. Uzun ömürlü veya sonsuz ömürlü *varlıklarla* ilgili bazı durumlarda, İNA, *varlığın* kesin tahmin süresinin sonundaki değeri temsil eden devam eden değeri *içerebilir*. Diğer durumlarda, *varlığın* değeri kesin tahmin süresi bulunmayan bir devam eden değer tek başına kullanılarak hesaplanabilir. İNA yönteminin temel adımları aşağıdaki şekildedir:

- (a) değerlendirme konusu varlığın ve değerlendirme görevinin niteliğine en uygun nakit akışı türünün seçilmesi (örneğin, vergi öncesi veya vergi sonrası nakit akışları, toplam nakit akışları veya öz sermayeye ait nakit akışları, reel veya nominal nakit akışları vb.), (b) nakit akışlarının tahmin edileceği en uygun kesin sürenin varsa belirlenmesi, (c) söz konusu süre için nakit akış tahminlerinin hazırlanması, (d) (varsa) kesin tahmin süresinin sonundaki devam eden değer için değerlendirme konusu varlık için uygun olup olmadığının; daha sonra da, varlığın niteliğine uygun devam eden değer belirlenmesi, (e) uygun indirgeme oranının belirlenmesi, (f) indirgeme oranının varsa devam eden değer de dâhil olmak üzere, tahmini nakit akışlarına uygulanması şeklindedir.

→ Direkt (Doğrudan) Kapitalizasyon Yöntemi:

Tüm risk veya genel kapitalizasyon oranının, temsili tek bir dönem gelirin uygulandığı yöntemdir. Gayrimenkulün o dönem için (yıl) üreteceği net gelirin, güncel gayrimenkul piyasası koşullarına göre oluşan bir kapitalizasyon oranına bölünerek, taşınmaz değeri hesaplanır. Bu kapitalizasyon oranı, birbirine emsal gayrimenkullerde satış ve gelir seviyeleri arasındaki ilişkiyle belirlenebilir. Burada Net Gelir kavramına dikkat edilmelidir. Tüm kaynaklardan elde edilecek gelirleri içeren mülkün potansiyel brüt gelir ve bundan beklenen boşluk/kayıpların arındırıldığı efektif brüt gelir sonrasında da efektif brüt gelirin faaliyet giderleri ile diğer harcamalardan arındırılması ile net faaliyet gelir elde edilmelidir. Potansiyel Brüt Kira Geliri: Gayrimenkulün kiralanabilir tüm birimlerinin kiraya verildiği ve kira bedellerinin kayıtsız olarak tahsil edildiği durumlardaki elde edilen gelir tutarıdır.

Δ Nakit Giriş ve Çıktılarının Tahmin Edilmesinde Kullanılan Emsal Bilgileri, Bu Bilgilerin Kaynağı ve Yapılan Diğer Varsayımlar

Söz konusu parsel üzerinde hâlihazırda herhangi bir direk gelir getirici mülk olmaması sebebiyle herhangi bir nakit akışı oluşmamaktadır. Değerlemede bu yöntem direkt kullanılmamakla birlikte, mevcut piyasa kira değerlerinden kaynaklı oluşan potansiyel gelir, belirlenen kapitalizasyon oranı ile oranlanarak bir değer varsayımında bulunulmuştur.

Δ İndirgeme/İskonto Oranının Nasıl Hesaplandığına İlişkin Ayrıntılı Açıklama ve Gerekçeler

Söz konusu gayrimenkul için kullanım maksat ve kapsamı dahilinde indirgenmiş nakit akışı analizi uygulanmadığından dolayı herhangi bir iskonto oranı belirlenmemiştir. Ancak, gelir yaklaşımını açıklayıcı bilgiler maddesinde belirtilen bir diğer yöntem olan doğrudan/direkt kapitalizasyon yöntemi kullanılmak üzere gerekli varsayım ve kabuller yapılmıştır.

Bölgede yapılan emsal araştırmaları ve edinilen bilgiler ile mevcut verilerin kullanımı, günümüz ekonomik koşulları ve gayrimenkul piyasası ile piyasaya etki eden nitel ve nicel tüm etkenler neticesinde dükkân nitelikli taşınmazlar için bu süre ortalama yaklaşık 16-20 yıl olarak ön görülmüştür. Buna göre konu taşınmaz için için 0,055 (%5,5) olarak yaklaşık ortalama kapitalizasyon oranı belirlenmiştir. Bu kapitalizasyon oranı sadece bu bölgede bu tarz taşınmazlar için geçerlidir, genel bir oranı yansıtmamaktadır.

Δ Gelir Yaklaşımı İle Ulaşılan Sonuç

Gelir Yöntemine Göre Taşınmaz Değer Detayı							
Sıra No	Kat	Alan (m2)	Birim Fiyat (TL/m2)	Aylık Kira Değeri	Yıllık Taşınmaz Kira Değeri (TL)	Kapitalizasyon Oranı	Taşınmaz Değeri (TL)
1	1	3.300	₺598,00	₺1.973.400,00	₺23.680.800,00	0,055	/ ₺430.560.000,00

Sonuç olarak gelir yöntemine göre söz konusu bağımsız bölüm için toplamda **430.560.000,00-TL** değer takdir edilmiştir.

5.4 Diğer Tespit ve Analizler

Δ Takdir Edilen Kira Değerleri

Taşınmazın kira değerinin aylık 1.973.400,00 TL/Ay olacağına kanaat getirilmiştir.

Δ Hasılat Paylaşımı veya Kat Karşılığı Yöntemi ile Yapılacak Projelerde, Emsal Pay Oranları

Söz konusu taşınmaz hasılat paylaşımına veya kat karşılığına konu olmayacağı düşüncesiyle bu yönde herhangi bir çalışma yapılmamıştır.

Δ Üzerinde Proje Geliştirilen Arsaların Boş Arazi ve Proje Değerleri

Değerleme konusu taşınmazın "arsa" vasıf olmaması sebebiyle proje geliştirme uygulanmamıştır.

Δ En Verimli ve En İyi Kullanım Değeri Analizi

Değerleme tarihi itibarı ile imar uygulaması yapılamıyor oluşu sebebiyle mevcut kullanım durumunun en verimli ve en iyi kullanım değeri olacağı kanaati oluşmuştur.

Δ Müşterek veya Bölünmüş Kısımların Değerleme Analizi

Müşterek veya bölünmüş kısımların değerlendirilmesi yapılmamıştır.

6. ANALİZ SONUÇLARININ DEĞERLENDİRİLMESİ

6.1 Farklı Değerleme Yöntemleri ile Analiz Sonuçlarının Uyumlaştırılması ve Bu Amaçla İzlene Metotların ve Nedenlerinin Açıklanması

Raporun ilgili kısımlarında belirtildiği üzere değerlendirme yapılırken taşınmaza ayrı ayrı analiz yapılmış olup değer oluşum, Pazar analizi yaklaşımı esasına göre belirlenmiştir. Pazar analizi yöntemi (emsal karşılaştırma) ile kapalı alan üzerinden dükkan değeri hesaplanmıştır. Gelir analizinde ise toplam alanı üzerinden kira birim değerleri ve amortisman süresine göre taşınmazın değeri belirlenmiştir.

6.2 Gayrimenkulün Değerine Etki Eden Faktörler –SWOT Analizi

Δ Olumlu Özellikler

- Plazaların yoğun olduğu konumda olması

Δ Olumsuz Özellikler

- Eski yapı durumunda olması

Δ Fırsatlar

- Gelişmiş bölgede konumlu olması
- Konumun bölgenin ofis ve plaza merkezi olması

Δ Tehditler

- Ekonomik gelişmelerdeki olumsuz tablonun kur dalgalanmalarıyla devam etme olasılığı

6.3 Asgari Husus ve Bilgilerden Raporda Yer Verilmeyenlerin Neden Yer Almadıklarının Gerekçeleri

Değerleme çalışması için gerekli tüm asgari husus ve bilgilere raporda yer verilmiştir.

6.4 Yasal Gereklilikleri Yerine Getirilip Getirilmediği ve Mevzuat Uyarınca Alınması Gereken İzin ve Belgelerin Tam ve Eksiksiz Olarak Mevcut Olup Olmadığı Hakkında Görüş

İlgili kurumlarda yapılan araştırma ve incelemeler neticesinde, taşınmaz için alınması gereken tüm yasal belge ve bilgilerin mevcut olduğu, yasal gerekliliklerin de yerine getirildiği görülmüştür. Değerleme tarihi itibarıyla de herhangi bir yasal kısıt, karar vb olumsuzluğunun bulunmadığı bilgileri edinilmiştir.

6.5 Varsa, Gayrimenkul Üzerindeki Takyidat ve İpotekler ile İlgili Görüş

Konu taşınmaz üzerinde bulunan takyidatlar raporun 3.3 bölümünde açıklanmıştır.

6.6 Değerleme Konusu Gayrimenkulün, Üzerinde İpotek veya Gayrimenkulün Değerini Doğrudan ve Önemli Ölçüde Etkileyecek Nitelikte Herhangi Bir Takyidat Bulunması Durumları Hariç, Devredilebilmesi Konusunda Bir Sınırlamaya Tabi Olup Olmadığı Hakkında Bilgi

Taşınmazın devrine ilişkin bu maddede belirtildiği üzere herhangi bir sınırlama veya kısıtlama bulunmamaktadır.

6.7 Değerleme Konusu Arsa veya Arazi ise, Alımından İtibaren beş Yıl Geçmesine Rağmen Üzerinde Proje Geliştirilmesine Yönelik Herhangi Bir Tasarrufta Bulunup Bulunulmadığına Dair Bilgi

Değerleme konusu taşınmaz arsa veya arazi değildir, parsel üzerinde rapor içerisinde bilgileri detaylı şekilde verilen taşınmaz bulunmaktadır.

6.8 Değerleme Konusu Üst Hakkı veya Devre Mülk Hakkı İse, Üst Hakkı ve Devre Mülk Hakkının Devredilebilmesine İlişkin Olarak Bu Hakları Doğuran Sözleşmelerde Özel Kanun Hükümlerinden Kaynaklananlar Hariç Herhangi Bir Sınırlama Olup Olmadığı Hakkında Bilgi

Değerleme konusu üst hakkı veya devre mülk hakkı değildir.

6.9 Gayrimenkulün Tapudaki Niteliğinin, Fiili Kullanım Şeklinin ve Portföye Dahil Edilme Niteliğinin Birbiriyle Uyumlu Olup Olmadığı Hakkında Görüş İle Portföye Alınmasında Herhangi Bir Sakınca Olup Olmadığı Hakkında Görüş

Değerleme konusu gayrimenkulün tapudaki nitelikleri ile fiili kullanım şekli birbiriyle uyumludur. Gayrimenkul Yatırım Ortakları için III-48.1 sayılı “Gayrimenkul Yatırım Ortaklıklarına İlişkin Esaslar Tebliği”nin 7.bölüm 22.maddesi 1.fıkrasının (b) bendi “**(Değişik:RG-2/1/2019-30643)** Portföylerine alınacak her türlü bina ve benzeri yapılara ilişkin olarak yapı kullanma izninin alınmış ve kat mülkiyetinin tesis edilmiş olması zorunludur. Ancak, mülkiyeti tek başına ya da başka kişilerle birlikte ortaklığa ait olan otel, alışveriş merkezi, iş merkezi, hastane, ticari depo, fabrika, ofis binası ve şube gibi yapıların, tamamının veya bölümlerinin yalnızca kira geliri elde etme amacıyla kullanılması halinde, anılan yapıya ilişkin olarak yapı kullanma izninin alınması ve tapu senedinde belirtilen niteliğinin taşınmazın mevcut durumuna uygun olması yeterli kabul edilir. Ayrıca, 3/5/1985 tarihli ve 3194 sayılı İmar Kanununun geçici 16 ncı maddesi kapsamında yapı kayıt belgesi alınmış olması, bu fıkrada yer alan yapı kullanma izninin alınmış olması şartının yerine getirilmesi için yeterli kabul edilir. “gereği taşınmazın tapudaki niteliğiyle bağımsız bölüm olarak GYO portföyünde bulunmasına bir engel olmadığı kanaatine varılmıştır.

7. SONUÇ

7.1 Sorumlu Değerleme Uzmanının Sonuç Cümlesi

Bu rapor, Koray GYO A.Ş.'nin talebi üzerine; İstanbul İli, Sarıyer İlçesi, M.Ayazağa Mahallesi, 11 ada 87 parsel üzerinde A blok, 1. kat, 9 nolu bağımsız bölüm numaralı gayrimenkulün piyasa değerinin Türk Lirası cinsinden tespitine yönelik SPK mevzuatı kapsamında asgari unsurları içeren bu değerlendirme raporu tarafımızca hazırlanmıştır.

Tarafımızca işleme alındığı tarihteki değerlendirme konusu taşınmazın Piyasa Değer Tespiti; gayrimenkul mahallinde ve bulunduğu bölge genelinde yapılan inceleme ve araştırma ile resmi kurum ve kuruluşlardan edinilen belge ve bilgi doğrultusunda oluşan kanaat, ilçenin ve bölgenin gelişme trendi, gayrimenkulün yer aldığı arsanın imar durumu, yapılaşma şartları ile kullanım fonksiyonu, yüzölçümü, geometrik şekli, topoğrafya durumu, bulunduğu muhitin şeref ve ehemmiyeti, çevresinin teşekkül tarzı ile şehir merkezi ile bölgedeki merkezi konumlara olan mesafesi, ana yola, bulvara veya caddeye olan cephesi, ulaşım ve çevre özellikleri, mevcut ekonomik şartlar, parsel üzerinde yer alan yapının inşai kalitesi gibi tüm faktörler dikkate alınarak, bulunduğu muhite göre alıcı bulup bulamayacağı, bulması halinde nispet derecesi gibi kıymet yükseltici ve kıymet düşürücü müspet menfi tüm faktörler göz önünde bulundurularak yapılmıştır.

7.2 Nihai Değer Takdiri

Taşınmaza değer verilirken, rapor içerisinde ilgili maddelerde belirtilen olumlu ve olumsuz tüm etkenler dikkate alınmıştır. Yapılan incelemeler neticesinde ulaşılan veriler ve kullanılan yöntemlerin sonuçları anlamlı şekilde neticelenmiştir.

Taşınmazın bulunduğu bölge ve konumlandığı lokasyon özelinde, kullanım amaç ve kapsamı doğrultusunda, tapu niteliği ve fiili niteliği dikkate alınarak piyasa değerini daha doğru gösterdiği gerekçeyle Pazar yöntemi neticesinde elde edilen sonuç nihai değer olarak takdir edilmiştir. Böylelikle;

Taşınmazın Pazar Yaklaşımı Yöntemi analizine göre kanaat getirilen ve takdir edilen piyasa değeri şu şekildedir;

Rakamla; **441.731.000,00-TL** ve Yazıyla **Dörtüzyüzkırkbirmilyonyediyüzotuzbirbin Türk Lirası'dır**.

Koray GYO Hisse Değeri (1089/5000) **~96.209.000,00- TL** olarak hesaplanmıştır.

1. *Tespit edilen bu değerler taşınmazın peşin satışına yöneliktir.*
2. *Nihai değer, KDV Hariç değeri ifade eder.*
3. *İş bu rapor, ekleriyle bir bütündür.*
4. *Nihai değer takdiri, raporun içeriğinden ayrı tutulamaz.*
5. *Değerleme tarihi itibarıyla TCMB Döviz Kuru 1\$:35.1065 TL'dir.*

<u>Değerleme Uzmanı</u>	<u>Değerleme Uzmanı</u>	<u>Değerleme Uzmanı</u>	<u>Sorumlu Değerleme Uzmanı</u>
Doğukan TORUNLER SPK Lisans No: 915831	Mehmet AFŞAR SPK Lisans No: 406225	Raci Gökcehan SONER Kontrolör SPK Lisans No: 404622	Erdeniz BALIKÇIOĞLU SPK Lisans No: 401418

8. UYGUNLUK BEYANI

Hazırlanan rapor için aşağıdaki maddelerin doğruluğunu beyan ederiz;

- Raporla sunulan bulgular sahip olduğumuz tüm bilgiler çerçevesinde doğrudur.
- Rapor edilen analiz, fikir ve sonuçlar, sadece belirtilen varsayımlar ve koşullarla sınırlıdır.
- Rapor, tarafsız ve önyargısız profesyonel analiz, fikir ve sonuçlardan oluşmaktadır.
- Raporun konusunu oluşturan gayrimenkul ile mevcut veya potansiyel hiçbir menfaatimiz ve ilgimiz bulunmamaktadır.
- Bu raporun konusunu oluşturan gayrimenkul veya ilgili taraflarla ilgili hiçbir önyargımız bulunmamaktadır.
- Uzman olarak vermiş olduğumuz hizmet karşılığı ücret, raporun herhangi bir bölümüne bağlı değildir.
- Değerleme ahlaki kural ve performans standartlarına göre gerçekleştirilmiştir.
- Değerleme Uzman(lar)ı mesleki eğitim şartlarına haiz bulunmaktadır.
- Değerleme Uzmanı(lar)ı, gayrimenkulün yeri ve rapor içeriği konusunda deneyim sahibidir.
- Rapor konusu mülk, kişisel olarak denetlenmiş ve ilgili resmi kurumlarda gerekli incelemeler yapılmıştır.
- Rapor içeriğinde belirtilen Değerleme Uzmanı/Değerleme Uzmanlarının haricinde hiç kimsenin bu raporun hazırlanmasında mesleki bir yardımı bulunmamaktadır.
- Çalışma, iş gereksinimlerinin kapsamına uygun olarak geliştirilmiş ve Uluslararası Değerleme Standartları'na uygun olarak raporlanmıştır.

9. RAPOR EKLERİ

Δ Takyidat Belgeleri,

Δ Adres Kodu Ekranı,

Δ Proje Görselleri,

Δ Taşınmaz Görselleri,

Δ SPK Lisans Belgeleri ve Mesleki Tecrübe Belgeleri,