



NET KURUMSAL GAYRİMENKUL DEĞERLEME VE DANIŞMANLIK A.Ş.

İstanbul Eyüpsultan Göktürk 218 ada 1 parsel

Gayrimenkul Değerleme Raporu

(ERİKLİ EVLER I)



Özel 2023 – 943

Ağustos, 2023



Talep Sahibi	KORAY GYO A.Ş.
Raporu Düzenleyen	Net Kurumsal Gayrimenkul Değerleme ve Danışmanlık A.Ş.
Rapor Tarihi	15.08.2023
Rapor Numarası	Özel 2023-943
Raporun Konusu	Gayrimenkule Dayalı Hak Değer Tespiti
Değerleme Konusu ve Kapsamı	İstanbul İli, Eyüpsultan İlçesi, 218 Ada 1 Parselde bulunan "Arsa" vasıflı gayrimenkulün mevcut durum değeri ve bu parsel ile ilgili sözleşmelerden kaynaklanan hakların değerinin tespiti.

➤ İş bu rapor, Elli Yedi (57) sayfadan oluşmaktadır ve ekleriyle bir bütündür.

➤ Bu Rapor, Sermaye Piyasası Kurulu'nun III-62.3 sayılı "Sermaye Piyasasında Faaliyette Bulunacak Gayrimenkul Değerleme Kuruluşları Hakkında Tebliğ" hükümleri ile bu tebliğ ekinde yer alan "Değerleme Raporlarında Bulunması Gereken Asgari Hususlar" çerçevesinde Tebliğin 1 inci maddesi ikinci fıkrası kapsamında hazırlanmıştır.

***Bu Belge, 5070 sayılı "Elektronik İmza Kanunu" çerçevesinde e-imza ile imzalanmıştır.**

İÇİNDEKİLER

YÖNETİCİ ÖZETİ.....	4
1. RAPOR BİLGİLERİ	5
1.1 Değerleme Tarihi, Rapor Tarihi ve Rapor Numarası	5
1.2 Değerlemenin Amacı.....	5
1.3 Rapor Kapsamı (SPK Mevzuatı Kapsamında Olup Olmadığı).....	5
1.4 Dayanak Sözleşme Tarih ve Numarası	5
1.5 Raporu Hazırlayanlar ve Sorumlu Değerleme Uzmanı.....	5
1.6 Değerleme Konusu Gayrimenkul İçin Şirketimiz Tarafından Daha Önceki Tarihlerde Yapılan Son Üç Değerlemeye İlişkin Bilgiler	5
2. DEĞERLEME ŞİRKETİ (KURULUŞ) VE TALEP SAHİBİNİ (MÜŞTERİ) TANITICI BİLGİLER	6
2.1 Değerlemeyi Yapan Şirket Bilgileri ve Adresi	6
2.2 Talep Sahibi (Müşteri) Bilgileri ve Adresi	6
2.3 Müşteri Taleplerinin Kapsamı ve Varsa Getirilen Sınırlamalar.....	6
2.4 İşin Kapsamı	6
3. GAYRİMENKULÜN YASAL DURUMUNA İLİŞKİN BİLGİLER	7
3.1 Gayrimenkulün Yeri, Konumu, Tanımı ve Çevre Teşekkülü Hakkında Bilgiler	7
3.2 Gayrimenkullerin Tapu Kayıtları.....	8
3.3 Gayrimenkul İle İlgili Herhangi Bir Takyidat veya Devredilmesine İlişkin Herhangi Bir Sınırlama Olup Olmadığı Hakkında Bilgi	8
3.4 Değerlemesi yapılan gayrimenkuller ile ilgili varsa son üç yıllık dönemde gerçekleşen alım satım işlemlerine ve gayrimenkulün hukuki durumunda meydana gelen değişikliklere (imar planında meydana gelen değişiklikler, kamulaştırma işlemleri vb.) ilişkin bilgi	8
3.5 Gayrimenkullerin ve Bulunduğu Bölgenin İmar Durumuna İlişkin Bilgiler	8
3.6 Gayrimenkuller İçin Alınmış Durdurma Kararı, Yıkım Kararı, Riskli Yapı Tespiti Vb Durumlara Dair Açıklamalar	9
3.7 Gayrimenkule İlişkin Olarak Yapılmış Sözleşmelere (Gayrimenkul Satış Vaadi, Kat Karşılığı İnşaat veya Hasılat Paylaşımı Sözleşmeleri Vb.) İlişkin Bilgiler.....	9
3.8 Gayrimenkuller ve Gayrimenkul Projeleri İçin Alınmış Yapı Ruhsatlarına, Tadilat Ruhsatlarına, Yapı Kullanım İzinlerine İlişkin Bilgileri İle İlgili Mevzuat Uyarınca Alınması Gerekli Tüm İzinlerin Alınıp Alınmadığına ve Yasal Gerekliliği Olan Belgelerin Tam ve Doğru Olarak Mevcut Olup Olmadığı Hakkında Bilgi	9
3.9 Değerlemesi Yapılan Projeler İle İlgili Olarak, 29/6/2001 Tarih ve 4708 Sayılı Yapı Denetimi Hakkında Kanun Uyarınca Denetim Yapan Yapı Denetim Kuruluşu (Ticaret Unvanı, Adresi vb.) ve Değerlemesi Yapılan Gayrimenkul İle İlgili Olarak Gerçekleştirdiği Denetimler Hakkında Bilgi	9
3.10 Eğer belirli bir projeye istinaden değerlendirme yapılıyorsa, projeye ilişkin detaylı bilgi ve planların ve söz konusu değerlerin tamamen mevcut projeye ilişkin olduğuna ve farklı bir projenin uygulanması durumunda bulunacak değerlerin farklı olabileceğine ilişkin açıklama	10
3.11 Varsa, Gayrimenkulün Enerji Verimlilik Sertifikası Hakkında Bilgi	10
4. GAYRİMENKULÜN FİZİKİ ÖZELLİKLERİ	10
4.1 Gayrimenkulün Bulunduğu Bölgenin Analizi ve Kullanılan Veriler.....	10

***Bu Belge, 5070 sayılı "Elektronik İmza Kanunu" çerçevesinde e-imza ile imzalanmıştır.**

4.2	Mevcut Ekonomik Koşulların, Gayrimenkul Piyasasının Analizi, Mevcut Trendler ve Dayanak Veriler İle Bunların Gayrimenkulün Değerine Etkileri	12
4.3	Değerleme İşlemini Olumsuz Yönde Etkileyen veya Sınırlayan Faktörler	21
4.4	Gayrimenkulün Fiziki, Yapısal, Teknik ve İnşaat Özellikleri	21
4.5	Varsa, Mevcut Yapıyla veya İnşaatı Devam Eden Projeye İlgili Tespit Edilen Ruhsata aykırı Durumlara İlişki Bilgiler.....	21
4.6	Ruhsat Alınmış Yapılarda Yapılan Değişikliklerin 3194 Sayılı İmar Kanunu'nun 21.nci Maddesi Kapsamında Yeniden Ruhsat Alınmasını Gerektirir Değişiklikler Olup Olmadığı Hakkında Bilgi	21
4.7	Gayrimenkulün Değerleme Tarihi İtibariyle Hangi Amaçla Kullanıldığı, Gayrimenkul Arsa veya Arazi İse Üzerinde Herhangi Bir Yapı Bulunup Bulunmadığı ve Varsa, Bu Yapıların Hangi Amaçla Kullanıldığı Hakkında Bilgi	21
5.	KULLANILAN DEĞERLEME YÖNTEMLERİ	21
5.1	Pazar Yaklaşımı.....	23
5.2	Maliyet Yaklaşımı	29
5.3	Gelir Yaklaşımı.....	30
5.4	Diğer Tespit ve Analizler.....	32
6.	ANALİZ SONUÇLARININ DEĞERLENDİRİLMESİ.....	33
6.1	Farklı Değerleme Yöntemleri ile Analiz Sonuçlarının Uyumlaştırılması ve Bu Amaçla İzlenen Metotların ve Nedenlerinin Açıklanması	33
6.2	Asgari Husus ve Bilgilerden Raporda Yer Verilmeyenlerin Neden Yer Almadıklarının Gerekçeleri ...	33
6.3	Yasal Gereklere Yerine Getirilip Getirilmediği ve Mevzuat Uyarınca Alınması Gereken İzin ve Belgelerin Tam ve Eksiksiz Olarak Mevcut Olup Olmadığı Hakkında Görüş	33
6.4	Varsa, Gayrimenkul Üzerindeki Takyidat ve İpotekler İle İlgili Görüş	33
6.5	Değerleme Konusu Gayrimenkulün, Üzerinde İpotek veya Gayrimenkulün Değerini Doğrudan ve Önemli Ölçüde Etkileyecek Nitelikte Herhangi Bir Takyidat Bulunması Durumları Hariç, Devredilebilmesi Konusunda Bir Sınırlamaya Tabi Olup Olmadığı Hakkında Bilgi.....	33
6.6	Değerleme Konusu Arsa veya Arazi ise, Alımından İtibaren beş Yıl Geçmesine Rağmen Üzerinde Proje Geliştirilmesine Yönelik Herhangi Bir Tasarrufta Bulunup Bulunmadığına Dair Bilgi.....	33
6.7	Değerleme Konusu Üst Hakkı veya Devre Mülk Hakkı İse, Üst Hakkı ve Devre Mülk Hakkının Devredilebilmesine İlişkin Olarak Bu Hakları Doğuran Sözleşmelerde Özel Kanun Hükümlerinden Kaynaklananlar Hariç Herhangi Bir Sınırlama Olup Olmadığı Hakkında Bilgi.....	33
6.8	Gayrimenkulün Tapudaki Niteliğinin, Fiili Kullanım Şeklinin ve Portföye Dahil Edilme Niteliğinin Birbiriyle Uyumlu Olup Olmadığı Hakkında Görüş İle Portföye Alınmasında Herhangi Bir Sakınca Olup Olmadığı Hakkında Görüş.....	33
7.	SONUÇ	34
7.1	Sorumlu Değerleme Uzmanının Sonuç Cümlesi.....	34
7.2	Nihai Değer Takdiri.....	34
8.	UYGUNLUK BEYANI.....	35
9.	RAPOR EKLERİ.....	35

***Bu Belge, 5070 sayılı " Elektronik İmza Kanunu " çerçevesinde e-imza ile imzalanmıştır.**

YÖNETİCİ ÖZETİ

<u>Talep Sahibi</u>	KORAY GAYRİMENKUL YATIRIM ORTAKLIĞI A. Ş.
<u>Rapor No ve Tarihi</u>	Özel 2023-943 / 15.08.2023
<u>Değerleme Konusu ve Kapsamı</u>	Bu rapor, müşteri talebi üzerine aşağıda belirtilen gayrimenkule dayalı, sözleşmeden kaynaklanan hakların değerinin tespitine yönelik olarak SPK mevzuatı kapsamında kullanılmak üzere, ilgili tebliğde belirtilen esaslar çerçevesinde hazırlanmıştır.
<u>Taşınmazın Açık Adresi</u>	İstanbul İli, Eyüpsultan İlçesi, Göktürk Merkez Mahallesi, 218 ada 1 parsel
<u>Tapu Kayıt Bilgisi</u>	İstanbul İli, Eyüpsultan İlçesi, Göktürk Mahallesi, 218 ada 1 parsel numaralı "Arsa" nitelikli taşınmaz
<u>Fiili Kullanımı (Mevcut Durumu)</u>	Rapora konu 218 ada 1 parsel halihazırda boş arsa durumundadır.
<u>İmar Durumu</u>	Söz konusu parsel, 1/1000 ölçekli uygulama imar planına göre "GÖKTÜRK YERLEŞMESİNİN BİR KISMINA AİT UYGULAMA İMAR PLANI İTİRAZLARINA İLİŞKİN UYGULAMA İMAR PLANI" içerisinde, Konut Alanı'nda kalmakta olup, Emsal:1.10 Hmax: 5 kat yapılaşma koşullarına sahiptir.
<u>Kısıtlılık Hali (Yıkım vb. olumsuz karar, zabıt, tutanak, dava veya tasarrufa engel durumlar)</u>	Taşınmaz ile ilgili kısıtlılık oluşturabilecek herhangi bir durum bulunmamaktadır.
<u>Taşınmazın Mevcut Durum Değeri (KDV Hariç)</u>	820.000.000,00 TL (Sekiz Yüz Yirmi Milyon Türk Lirası)
<u>Parsel Üzerinde İnşa Edilecek Projenin Tamamlanması Durumundaki KDV Hariç Değeri</u>	2.308.681.121,21 TL
<u>Projenin Tamamlanması Durumunda Koray GYO A.Ş. Payına Düşen Toplam Değer</u>	1.031.613.821,74 TL
<u>Açıklama</u>	Değerleme konusu parsel ile ilgili herhangi bir onaylı mimari proje ve ruhsat bulunmamaktadır. Taşınmaz ile ilgili kat karşılığı inşaat sözleşmeleri bulunmaktadır. Söz konusu sözleşmeler tapuya şerh edilmiştir. Yukarıda belirtilen proje değeri ve bu projeden Koray GYO A.Ş. hissesine düşen değer tarafımıza iletilen taslak projeye istinaden bilgi amaçlı verilmiştir. Parsel üzerinde gerçekleştirilecek projeye göre bu değerlerin değişmesi muhtemeldir. Söz konusu durumda değerlendirme raporunun revize edilmesi gerekmektedir.
<u>Raporu Hazırlayanlar</u>	Burak BARIŞ – SPK Lisans No: 406713 Raci Gökcehan SONER – SPK Lisans No: 404622
<u>Sorumlu Değerleme Uzmanı</u>	Erdeniz BALIKÇIOĞLU – SPK Lisans No: 401418

*Bu Belge, 5070 sayılı "Elektronik İmza Kanunu" çerçevesinde e-imza ile imzalanmıştır.

1. RAPOR BİLGİLERİ

1.1 Değerleme Tarihi, Rapor Tarihi ve Rapor Numarası

Söz konusu işlemin değerlendirme çalışmaları 04.08.2023 itibariyle başlanmış 14.08.2023 itibariyle değerlendirme çalışmaları tamamlanmış olup, rapor tanzimi 15.08.2023 tarihinde Özel 2023-943 rapor numarasıyla nihai rapor olarak tamamlanmıştır.

1.2 Değerlemenin Amacı

İstanbul İli, Eyüpsultan İlçesi, 218 Ada, 1 Parselde bulunan "Arsa" vasıflı taşınmaz ve söz konusu gayrimenkul ile ilgili yapılmış olan sözleşmelerden kaynaklanan hakların değerinin tespit edilmesi amacıyla hazırlanmıştır.

Değerlemenin amacı, taraflar arasında imzalanan sözleşmede de belirtildiği üzere, parsel üzerinde inşaatına başlanan projenin yasal evraklarının tam ve doğru olduğunun tespiti ve bu projenin Türk Lirası cinsinden tespitidir.

1.3 Rapor Kapsamı (SPK Mevzuatı Kapsamında Olup Olmadığı)

Bu Rapor, Sermaye Piyasası Kurulu'nun III-62.3 sayılı "Sermaye Piyasasında Faaliyette Bulunacak Gayrimenkul Değerleme Kuruluşları Hakkında Tebliğ" hükümleri ile bu tebliğ ekinde yer alan "Değerleme Raporlarında Bulunması Gereken Asgari Hususlar" çerçevesinde Tebliğin 1 inci maddesi ikinci fıkrası "*Sermaye piyasasında gayrimenkul değerlendirme faaliyeti; sermaye piyasası mevzuatına tabi ortak ortaklıklar, ihraççılar ve sermaye piyasası kurumlarının, sermaye piyasası mevzuatı kapsamındaki işlemlerine konu olan gayrimenkullerinin, gayrimenkul projelerinin veya gayrimenkullere bağlı hak ve faydaların belli bir tarihteki muhtemel değerinin Kurul düzenlemeleri ve Kurulca kabul edilen değerlendirme standartları çerçevesinde bağımsız ve tarafsız olarak takdir edilmesini ifade eder.*" kapsamında hazırlanmıştır.

1.4 Dayanak Sözleşme Tarih ve Numarası

Koray Gayrimenkul Yatırım Ortaklığı A.Ş. ile Net Kurumsal Gayrimenkul Değerleme ve Danışmanlık A.Ş. arasında 04.08.2023 tarihinde imzalanmıştır.

1.5 Raporu Hazırlayanlar ve Sorumlu Değerleme Uzmanı

İş bu rapor, Gayrimenkul Değerleme Uzmanı Burak BARIŞ tarafından hazırlanmış, Gayrimenkul Değerleme Uzmanı Raci Gökcehan SONER tarafından kontrol edilmiş ve Sorumlu Değerleme Uzmanı Erdeniz BALIKÇIOĞLU tarafından onaylanmıştır.

1.6 Değerleme Konusu Gayrimenkul İçin Şirketimiz Tarafından Daha Önceki Tarihlerde Yapılan Son Üç Değerlemeye İlişkin Bilgiler

Değerleme konusu gayrimenkul için şirketimiz tarafından 15.03.2022 tarihli, Özel – 343, 30.06.2022 tarihli Özel 2022-922 numaralı, 27.12.2022 tarihli, Özel 2022-1424 numaralı değerlendirme raporları hazırlanmıştır.

***Bu Belge, 5070 sayılı "Elektronik İmza Kanunu" çerçevesinde e-imza ile imzalanmıştır.**

2. DEĞERLEME ŞİRKETİ (KURULUŞ) VE TALEP SAHİBİNİ (MÜŞTERİ) TANITICI BİLGİLER

2.1 Değerlemeyi Yapan Şirket Bilgileri ve Adresi

08.08.2008 tarihinde gayrimenkul değerlendirme ve danışmanlık hizmeti vermek üzere Ankara’da kurulan ve genel merkezi Emniyet Mahallesi Sınır Sokak No:17/1 Yenimahalle/Ankara adresinde bulunan şirketimiz NET Kurumsal Gayrimenkul Değerleme ve Danışmanlık A.Ş. Sermaye Piyasası Kurulu’nun Seri: VIII, No:35 sayılı tebliği uyarınca Kasım 2009’da “Kurul Listesine” alınmıştır. Şirketimiz ayrıca, Bankacılık Düzenleme ve Denetleme Kurulu tarafından 11.08.2011 tarih ve 4345 sayılı kararı ile bankalara “gayrimenkul, gayrimenkul projesi ve gayrimenkule bağlı hak ve faydaların değerlendirilmesi” hizmeti verme yetkisi almıştır.

Sermaye : 6.000.000,-TL
Ticaret Sicil : 256696
Telefon : 0 312 467 00 61 Pbx
E-Posta / Web : info@netgd.com.tr www.netgd.com.tr
Adres : Emniyet Mahallesi Sınır Sokak No:17/1 Yenimahalle/Ankara

2.2 Talep Sahibi (Müşteri) Bilgileri ve Adresi

Şirket Unvanı : Koray Gayrimenkul Yatırım Ortaklığı Anonim Şirketi
Şirket Adresi : LEVENT MAHALLESİ CÖMERT SK. YAPIKREDİ PLAZA Sit. B BLOK Apt. NO: 1B/26 BEŞİKTAŞ/İSTANBUL
Şirket Amacı : Gayrimenkul ve gayrimenkule dayalı haklara yatırım yapmak.
Ödenmiş Sermayesi : 40.000.000,00 TL
Halka Açıklık Oranı : %48,97
Telefon : 0212 380 16 80
E-Posta : koraygyo@koraygyo.com

2.3 Müşteri Taleplerinin Kapsamı ve Varsa Getirilen Sınırlamalar

İş bu rapor, İstanbul İli, Eyüpsultan İlçesi, 218 Ada, 1 Parselde bulunan “Arsa” vasıflı gayrimenkul ile ilgili yapılmış olan sözleşmelerden kaynaklanan hakların değerinin tespit edilmesi olup, müşteri tarafından getirilen bir sınırlama bulunmamaktadır.

2.4 İşin Kapsamı

İşin kapsamı, SPK mevzuatı kapsamında ve asgari unsurlar çerçevesi müşterinin değerlemesini talep ettiği tapu bilgilerine istinaden değerlendirme raporunun hazırlanarak müşteriye ıslak imzalı şekilde teslim edilmesidir.

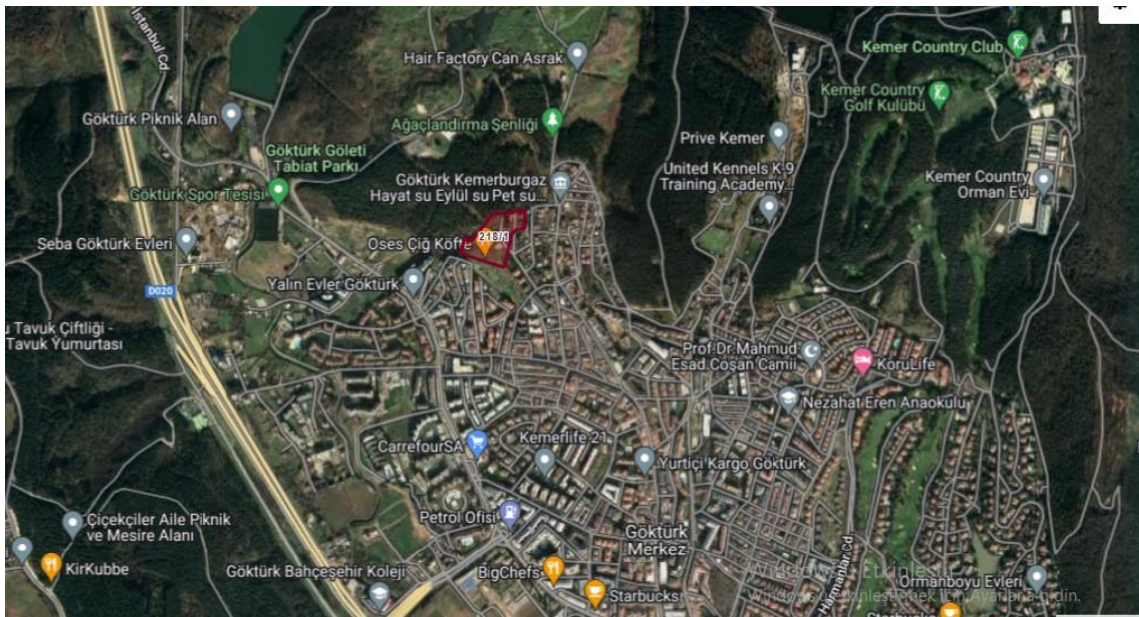
***Bu Belge, 5070 sayılı “Elektronik İmza Kanunu” çerçevesinde e-imza ile imzalanmıştır.**

3. GAYRİMENKULÜN YASAL DURUMUNA İLİŞKİN BİLGİLER

3.1 Gayrimenkulün Yeri, Konumu, Tanımı ve Çevre Teşekkülü Hakkında Bilgiler

Gayrimenkul; İstanbul İli, Eyüpsultan İlçesi, Göktürk Mahallesi, 218 ada, 1 nolu parseldir. Değerleme konusu parsel yaklaşık olarak Kemerburgaz Yolu (D-20)'na 850m, İstanbul Havalimanı'na 15 km ve Eyüpsultan Belediyesi'ne 20 km kuş uçuşu mesafede yer almaktadır.

Taşınmaza ulaşmak için; Kemerburgaz (D-20) Yolu üzerinde İstanbul Havalimanına doğru ilerlerken Kirazlı Yolu Sokağına doğru sağa dönülüp İstanbul Caddesine doğru ilerlenir, İstanbul Caddesinde sola dönülerek yaklaşık 900m. sonra sağ tarafta yer alan Çalışkan Sokağına girilir. Değerleme konusu taşınmaz Çalışkan Sokak üzerinde yaklaşık 250m. sonra sol kolda yer almaktadır. Gayrimenkullerin yer aldığı bölgede, boş arsa, ticari yapılar, konut projeleri bulunmaktadır. Bölgede altyapı problemi bulunmamaktadır. Ayrıca günlük ihtiyaçların karşılanması için restoran, market gibi alışveriş mekânları da bulunmaktadır.



Koordinatlar:

218 Ada 1 Parsel: Enlem: 41.1788 – Boylam: 28.8835

***Bu Belge, 5070 sayılı "Elektronik İmza Kanunu" çerçevesinde e-imza ile imzalanmıştır.**

3.2 Gayrimenkullerin Tapu Kayıtları

İL – İLÇE	: İstanbul – Eyüpsultan
MAHALLE – KÖY - MEVKİİ	: Göktürk Mahallesi
CİLT - SAYFA NO	: 34/3330
ADA - PARSEL	: 218/1
YÜZÖLÇÜM	: 20.131.50 m ²
ANA TAŞINMAZ NİTELİĞİ	: Arsa
TAŞINMAZ ID	: 99146154
MALİK - HİSSE	: KORAY GAYRİMENKUL YATIRIM ORTAKLIĞI ANONİM ŞİRKETİ (415537/671050) :DİĞER MALİKLER RAPOR EKİNDE VERİLMİŞTİR.
EDİNME SEBEBİ/TARİH – YEVMIYE	:Tüzel Kişiliklerin Ünvan Değişikliği(T: 13.04.2023 Y:11665)

3.3 Gayrimenkul İle İlgili Herhangi Bir Takyidat veya Devredilmesine İlişkin Herhangi Bir Sınırlama Olup Olmadığı Hakkında Bilgi

Tapu ve Kadastro Genel Müdürlüğü Webtapu portalı üzerinden alınan tapu kayıt belgesine göre taşınmaz üzerinde, Koray Gayrimenkul Yatırım Ortaklığı Anonim Şirketi hissesi üzerinde bulunan kayıtlar aşağıda verilmiştir.

Beyanlar hanesi:

-6831 SAYILI KANUNUN 2/B MADDESİ UYARINCA HAZİNE ADINA ORMAN SINIRLARI DIŞINA ÇIKARILMIŞTIR. (Şablon: 6831 Sayılı Orman Kanununun 2/B Maddesi Gereği Belirtme) (Taşınmaz özel mülkiyete geçmiş olduğunu belirten beyan olup devrini ve değerini etkilememektedir.)

-ORKA YAPI TAAHHÜT VE TİCARET ANONİM ŞİRKETİ NE AİT BİRLEŞME İŞLEMİ BEYANIDIR. Tarih:29.12.2022 – Sayı:139080-110061)(05.01.2023 – 489)(Orka Yapı Taahhüt ve Ticaret A.Ş. Koray GYO A.Ş. tarafından devralınmıştır.)

Şerhler hanesi:

-Tamamında/.....hissesinde kat karşılığı inşaat hakkı vardır. (Şablon: Kat Karşılığı İnşaat Sözleşmesi)(T: 26-08-2022 16:56 – Y:27847)

3.4 Değerlemesi yapılan gayrimenkuller ile ilgili varsa son üç yıllık dönemde gerçekleşen alım satım işlemlerine ve gayrimenkulün hukuki durumunda meydana gelen değişikliklere (imar planında meydana gelen değişiklikler, kamulaştırma işlemleri vb.) ilişkin bilgi

Değerlemeye konu 218 ada 1 parsel numaralı taşınmaz 13.04.2023 tarih, 11665 yevmiye numarası ile "Tüzel Kişiliklerin Ünvan Değişikliği" işlemi ile KORAY GAYRİMENKUL YATIRIM ORTAKLIĞI ANONİM ŞİRKETİ mülkiyetine geçmiştir.

3.5 Gayrimenkullerin ve Bulunduğu Bölgenin İmar Durumuna İlişkin Bilgiler

Söz konusu 218 ada, 1 parsel numaralı taşınmaz, 23.11.2016 tasdik tarihli, 1/1000 ölçekli "Göktürk Yerleşmesinin Bir Kısımına Ait Uygulama İmar Planı İtirazlarına İlişkin Uygulama İmar Planı" kapsamında, konut alanında kalmakta olup, Hmax: 5 kat, Kaks:1.10, Ayrık Nizam olacak şekilde yapılaşma koşullarına haizdir. Parselin terki yoktur.

*Bu Belge, 5070 sayılı "Elektronik İmza Kanunu" çerçevesinde e-imza ile imzalanmıştır.

3.6 Gayrimenkuller İçin Alınmış Durdurma Kararı, Yıkım Kararı, Riskli Yapı Tespiti Vb Durumlara Dair Açıklamalar

Rapora konu taşınmaz ile ilgili Eyüpsultan Belediyesi imar servisinde yapılan evrak incelemeleri ve şifahi sorgulamalar neticesinde herhangi alınmış olumsuz bir karar vb. bulunmadığı görülmüştür.

3.7 Gayrimenkule İlişkin Olarak Yapılmış Sözleşmelere (Gayrimenkul Satış Vaadi, Kat Karşılığı İnşaat veya Hasılat Paylaşımı Sözleşmeleri Vb.) İlişkin Bilgiler

Kök parsellerin sahipleri ile imzalanmış beş adet sözleşme bulunmaktadır:

1. Beşiktaş 25. Noterliği'nce 25.12.2013 tarih ve 50892 sayılı ile onaylı Düzenleme Şeklinde Arsa Payı Karşılığı İnşaat Sözleşmesi,
2. Beşiktaş 25. Noterliği'nce 25.12.2013 tarih ve 50893 sayılı ile onaylı Düzenleme Şeklinde Arsa Payı Karşılığı İnşaat Sözleşmesi,
3. Beşiktaş 25. Noterliği'nce 25.12.2013 tarih ve 50894 sayılı ile onaylı Düzenleme Şeklinde Arsa Payı Karşılığı İnşaat Sözleşmesi,
4. Beyoğlu 6. Noterliği'nce 28.09.2021 tarih ve 13848 sayılı ile onaylı Düzenleme Şeklinde Arsa Payı Karşılığı İnşaat Sözleşmesi,
5. Beyoğlu 6. Noterliği'nce 10.01.2022 tarih ve 00375 sayılı ile onaylı Düzenleme Şeklinde Arsa Payı Karşılığı İnşaat Sözleşmesi,

Bahse konu sözleşmelerin 1.sayfaları rapor ekine eklenmiştir. Sözleşmeler çok fazla sayfaya sahip olduğundan tamamı rapora eklenememiştir. Firma arşivinde yer almakta olup istenildiği takdirde tamamı paylaşılabilir.

Anılan sözleşmeler ile KORAY GYO A.Ş. değerleme konusu parsel üzerinde arsa payı karşılığı inşaat yapma hakkına sahiptir. Sözleşmeler uyarınca değerleme konusu parsel üzerinde KORAY GYO A.Ş. tarafından inşa edilecek yapıların %57,52'si KORAY GYO A.Ş. 'ye ait olacak, kalan %42,48'i ise arsa sahiplerine verilecektir.

İş bu rapor KORAY GYO A.Ş.'nin anılan sözleşmelerden kaynaklanan haklarının değerinin tespit edilmesi amacıyla hazırlanmıştır.

3.8 Gayrimenkuller ve Gayrimenkul Projeleri İçin Alınmış Yapı Ruhsatlarına, Tadilat Ruhsatlarına, Yapı Kullanım İzinlerine İlişkin Bilgileri İle İlgili Mevzuat Uyarınca Alınması Gerekli Tüm İzinlerin Alınmadığına ve Yasal Gerekliliği Olan Belgelerin Tam ve Doğru Olarak Mevcut Olup Olmadığı Hakkında Bilgi

Rapora konu taşınmaz boş arsadır, parsel üzerinde herhangi bir yapı bulunmamaktadır.

3.9 Değerlemesi Yapılan Projeler İle İlgili Olarak, 29/6/2001 Tarih ve 4708 Sayılı Yapı Denetimi Hakkında Kanun Uyarınca Denetim Yapan Yapı Denetim Kuruluşu (Ticaret Unvanı, Adresi vb.) ve Değerlemesi Yapılan Gayrimenkul İle İlgili Olarak Gerçekleştirdiği Denetimler Hakkında Bilgi

Rapora konu taşınmaz boş arsadır, parsel üzerinde herhangi bir yapı bulunmamaktadır.

***Bu Belge, 5070 sayılı "Elektronik İmza Kanunu" çerçevesinde e-imza ile imzalanmıştır.**

3.10 Eğer belirli bir projeye istinaden değerlendirme yapılıyorsa, projeye ilişkin detaylı bilgi ve planların ve söz konusu değerlerin tamamen mevcut projeye ilişkin olduğuna ve farklı bir projenin uygulanması durumunda bulunacak değerlerin farklı olabileceğine ilişkin açıklama

Değerleme konusu parsel ile ilgili herhangi bir onaylı mimari proje ve ruhsat bulunmamaktadır. Taşınmaz ile ilgili kat karşılığı inşaat sözleşmeleri bulunmaktadır. Söz konusu sözleşmeler tapuya şerh edilmiştir. Müşteri tarafından imar durumuna uygun şekilde hazırlanan taslak proje tarafımıza iletilmiştir. Rapor içerisinde sözleşmelerde kaynaklı hak değerinin tespiti aşamasında Koray GYO A.Ş. hissesine düşen değer tarafımıza iletilen taslak projeye istinaden bilgi amaçlı verilmiştir. Parsel üzerinde gerçekleştirilecek projeye göre bu değerlerin değişmesi muhtemeldir. Söz konusu durumda değerlendirme raporunun revize edilmesi gerekmektedir.

3.11 Varsa, Gayrimenkulün Enerji Verimlilik Sertifikası Hakkında Bilgi

Rapora konu taşınmaza ait enerji verimlilik sertifikası ile ilgili bilgi bulunmamaktadır.

4. GAYRİMENKULÜN FİZİKİ ÖZELLİKLERİ

4.1 Gayrimenkulün Bulunduğu Bölgenin Analizi ve Kullanılan Veriler
İstanbul İli Hakkında

İstanbul Türkiye'nin kuzeybatısında, Marmara kıyısı ve Boğaziçi boyunca, Haliç'i çevreleyecek şekilde kurulmuştur. İstanbul kıtalararası bir şehir olup, Avrupa'daki bölümüne Avrupa Yakası veya Rumeli Yakası, Asya'daki bölümüne ise Anadolu Yakası denir. Batıda Çatalca Yarımadası, doğuda Kocaeli Yarımadası'ndan oluşur. İlin sınırları içerisinde ise büyükşehir belediyesi ile birlikte toplam 40 belediye bulunmaktadır. Kuzeyde Karadeniz, güneyde Marmara Denizi ve ortada İstanbul Boğazı'ndan oluşan kent, kuzeybatıda Tekirdağ'a bağlı Saray, batıda Tekirdağ'a bağlı Çerkezköy, Tekirdağ, Çorlu, Tekirdağ, güneybatıda Tekirdağ'a bağlı Marmara Ereğlisi, kuzeydoğuda Kocaeli'ne bağlı Kandıra, doğuda Kocaeli'ne bağlı Körfez, güneydoğuda Kocaeli'ne bağlı Gebze ilçeleri ile komşudur. Kentin ortasındaki İstanbul Boğazı ise bu iki kıtayı birleştirir. Boğazdaki Fatih Sultan Mehmet, 15 Temmuz Şehitler ve Yavuz Sultan Selim Köprüleri kentin iki yakasını birbirine bağlar.



Dünyanın en eski şehirlerinden biri olan İstanbul, 330-395 yılları arasında Roma İmparatorluğu, 395-1204 yılları arasında Bizans İmparatorluğu, 1204-1261 yılları arasında Latin İmparatorluğu, 1261-1453 yılları arasında tekrar Bizans İmparatorluğu ve son olarak 1453-1922 yılları arasında Osmanlı İmparatorluğu'na başkentlik yaptı. Ayrıca İstanbul, Hilâfetin Osmanlı İmparatorluğu'na geçtiği 1517'den kaldırıldığı 1924'e kadar İslam dünyasının da merkezi oldu. İstanbul, yerleşim tarihi son yapılan Yenikapı'daki kazılarla bulunan liman doğrultusunda 8500 yıl, kentsel tarihi yaklaşık 3.000, başkentlik tarihi 1600 yıla kadar uzanan Avrupa ile Asya kıtalarının kesiştiği noktada bulunan bir dünya kentidir. İstanbul Roma, Bizans ve Osmanlı döneminde başkent olarak kullanılmıştır. Şehir çağlar boyunca farklı uygarlık ve kültürlerle ev sahipliği yapmış, yüzyıllar boyu çeşitli din, dil ve ırktan insanların bir arada yaşadığı kozmopolit ve metropolit yapısını korumuş ve tarihsel süreçte eşsiz bir mozaik hâlini almıştır. Uzun zaman dilimleri boyunca her alanda merkez olmayı ve iktidarda kalmayı başaran dünyadaki ender yerleşim yerlerinden biri olan İstanbul geçmişten günümüze bir dünya başkentidir

İstanbul'un iklimi, Karadeniz iklimi ile Akdeniz iklimi arasında geçiş özelliği gösteren bir iklimdir, dolayısıyla İstanbul'un iklimi ılımandır. İstanbul'un yazları sıcak ve nemli; kışları soğuk, yağışlı ve bazen karlıdır. Kış aylarındaki ortalama sıcaklık 2 °C ile 9 °C civarındadır ve genelde yağmur ve karla karışık yağmur görülür. Yaz aylarındaki ortalama sıcaklık 18 °C ile 28 °C civarındadır ve genelde yağmur ve sel

***Bu Belge, 5070 sayılı "Elektronik İmza Kanunu" çerçevesinde e-imza ile imzalanmıştır.**

görülür. Çok zengin bir bitki topluluğuna sahip olan İstanbul yöresinde şimşir, meşe, çınar, kayın, gürgen, akçaağaç, kestane, çam, ladin ve servi gibi 2500 kadar bitki türü yetişir. Bu bitkilerden bir kısmı bu yöreye endemiktir. Haliç'i çevreleyecek şekilde kurulmuştur. İstanbul kıtalararası bir şehir olup, Avrupa'daki bölümüne Avrupa Yakası veya Rumeli Yakası, Asya'daki bölümüne ise Anadolu Yakası denir. İlin sınırları içerisinde ise büyükşehir belediyesi ile birlikte toplam 40 belediye bulunmaktadır. İstanbul'un tarihi semtlerinden batıya ve kuzeye gidildikçe büyük bir farklılaşma görülür. En yüksek gökdelenler ve ofis binaları Avrupa Yakası'nda özellikle Levent, Mecidiyeköy ve Maslak'ta toplanırken, Anadolu Yakası'nda ise Kadıköy İlçesi'ndeki Kozyatağı Mahallesi dikkat çeker.

Kara ve deniz ticaret yollarının bir kavşağı olması ve stratejik konumu nedeniyle Türkiye'de ekonomik yaşamın merkezi olmuştur. Şehir aynı zamanda en büyük sanayi merkezidir. Türkiye'deki sanayi istihdamının %20'sini karşılamaktadır. Yaklaşık olarak %38'lik endüstriyel alana sahiptir. İstanbul ve çevre iller bu alanda; meyve, zeytinyağı, İpek, pamuk ve tütün gibi ürünler elde etmektedir. Ayrıca gıda sanayi, tekstil üretimi, petrol ürünleri, kauçuk, metal eşya, deri, kimya, ilaç, elektronik, cam, teknolojik ürünler, makine, otomotiv, ulaşım araçları, kâğıt ve kâğıt ürünleri ve alkollü içkiler, kentin önemli sanayi ürünleri arasında yer almaktadır. Forbes Dergisi'nin yaptığı araştırmaya göre 2008 yılı Mart itibarıyla 35 milyardere sahip şehir dünya sıralamasında dördüncü olmuştur. Ticaret, İstanbul'un gelirinde en büyük paya sahip olan sektördür. İlde bu sektörün gelişmesinde Boğaz köprülerinin, Asya ve Avrupa gibi merkezler arasında uzanan otoyolların büyük katkısı vardır. Aynı şekilde demiryoluyla da Asya ve Avrupa'ya bağlanması ve büyük limanları olması da bu konuda etkilidir. İstanbul ticaret sektörü ülke toplamının %27'sini oluşturur. Dışalım ve dışsatım konusunda da İstanbul, Türkiye çapında birinci sıradadır. Türkiye'de hizmet veren özel bankaların tümünün, ulusal çapta yayın yapan gazetelerin, televizyon kanallarının, ulaşım firmalarının ve yayınevlerinin ise tümüne yakınının genel merkezleri İstanbul'dadır. Nitekim, İstanbul ekonomisinde bankacılıkla birlikte ulaştırma-haberleşme sektörü %15'i aşan bir paya sahiptir.

Türkiye İstatistik Kurumu'nun (TÜİK) hazırlamış olduğu 2022 yılı Adrese Dayalı Nüfus Kayıt Sistemi (ADNKS) sonuçlarına göre İstanbul'un (İstanbul Büyükşehir Belediyesi ve bağlı belediyelerin sınırları içindeki nüfus) nüfusu 15.907.951 kişidir. İstanbul'un 14'ü Anadolu Yakasında, 25'i Avrupa Yakasında olmak üzere toplam 39 ilçesi vardır. İstanbul'un 39 ilçesi nüfus sayısı bakımından en yüksek nüfusa sahip ilçesi Esenyurt, en az nüfusa sahip ilçesi de Adalar olmuştur.

Eyüpsultan İlçesi Hakkında

Eyüpsultan, İstanbul'un bir ilçesidir. 1936 yılında Fatih, Beyoğlu ve Sarıyer ilçelerinden ayrılarak ilçe yapılmıştır. 21 Mahalle ve 7 köyden oluşan Eyüpsultan İlçesi'nin toplam alanı 24.200 ha'dır. İlçenin doğusunda Sarıyer Belediyesi, güneydoğusunda Kâğıthane Belediyesi, güneybatısında Gaziosmanpaşa Belediyesi ve Bayrampaşa Belediyesi, güneyinde Zeytinburnu Belediyesi ve Fatih Belediyesi, batısında Arnavutköy Belediyesi ve Sultangazi Belediyesi, güneybatısında Başakşehir Belediyesi yer almaktadır.

İlçeye ulaşım TEM otoyolu ile gerçekleştirilmektedir. İlçeye otobüs seferleri de bulunmaktadır. İlçenin kuzeyi ormanlarla kaplıdır, kalan bitki örtüsü bozkır ve çalılıklardan oluşur.

İlçede sosyal yaşam, Pierre Lotti Tepesi ile Feshane Etkinlik alanı çevresindedir. Kemer Yapı Grup tarafından geliştirilen Kemer Country Projesi de bu ilçe sınırları içindedir.

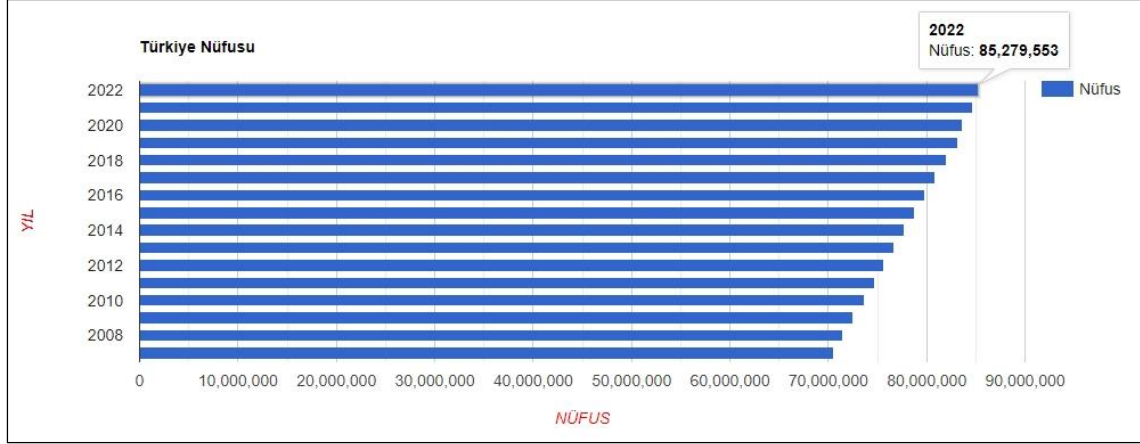


***Bu Belge, 5070 sayılı "Elektronik İmza Kanunu" çerçevesinde e-imza ile imzalanmıştır.**

4.2 Mevcut Ekonomik Koşulların, Gayrimenkul Piyasasının Analizi, Mevcut Trendler ve Dayanak Veriler ile Bunların Gayrimenkulün Değerine Etkileri

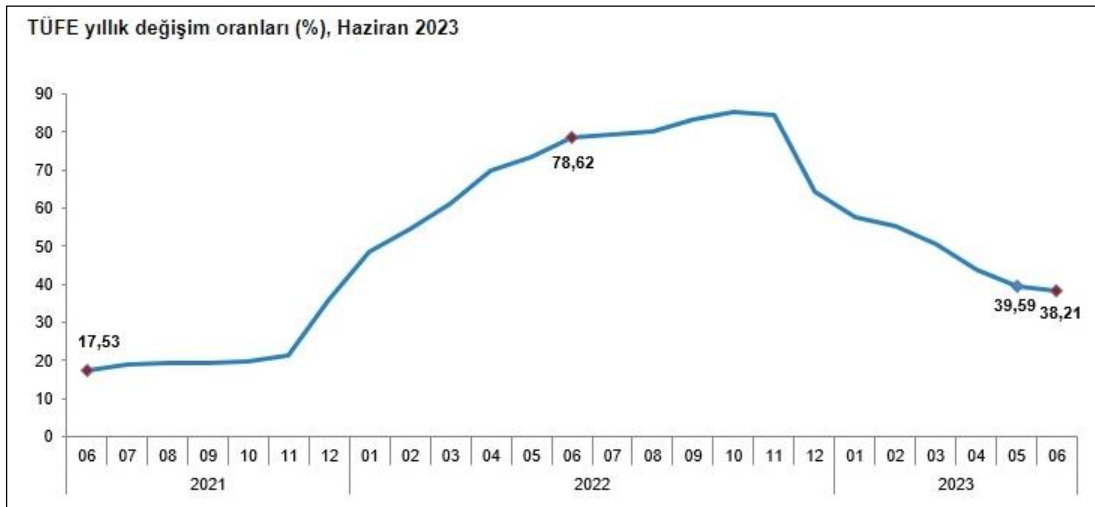
Bazı Ekonomik Veriler ve İstatistikler

Δ Nüfus;



Türkiye'de ikamet eden nüfus, 31 Aralık 2022 tarihi itibarıyla bir önceki yıla göre 599 bin 280 kişi artarak 85 milyon 279 bin 553 kişiye ulaştı. Erkek nüfus 42 milyon 704 bin 112 kişi olurken, kadın nüfus 42 milyon 575 bin 441 kişi oldu. Diğer bir ifadeyle toplam nüfusun %50,1'ini erkekler, %49,9'unu ise kadınlar oluşturdu.

Δ TÜFE/Enflasyon Endeksleri;



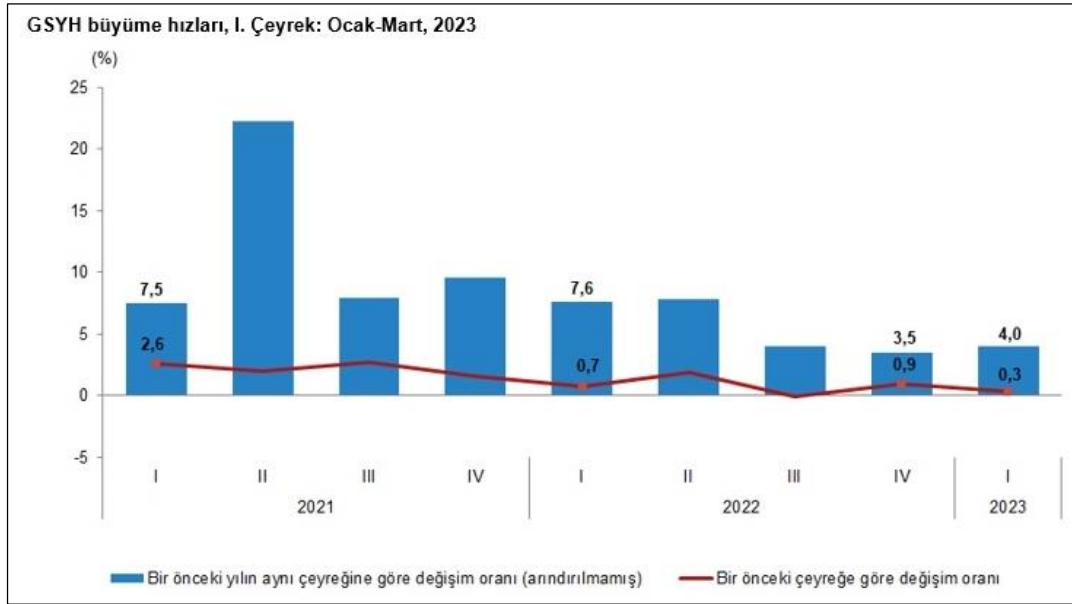
TÜFE'deki (2003=100) değişim 2023 yılı Haziran ayında bir önceki aya göre %3,92, bir önceki yılın Aralık ayına göre %19,77, bir önceki Bir önceki yılın aynı ayına göre en az artış gösteren ana grup %14,76 ile konut oldu. Buna karşılık, bir önceki yılın aynı ayına göre artışın en yüksek olduğu ana grup ise %67,22 ile lokanta ve oteller oldu. Ana harcama grupları itibarıyla 2023 yılı Haziran ayında bir önceki aya göre en az artış gösteren ana grup %1,21 ile sağlık oldu. Buna karşılık, 2023 yılı Haziran ayında bir önceki aya göre artışın en yüksek olduğu ana grup ise %11,13 ile alkollü içecekler ve tütün oldu. Endekste kapsanan 143 temel başlıktan (Amaca Göre Bireysel Tüketim Sınıflaması-COICOP 5'li Düzey) 2023 yılı Haziran ayı itibarıyla, 20 temel başlığın endeksinde düşüş gerçekleşirken, 6 temel başlığın endeksinde değişim olmadı. 117 temel başlığın endeksinde ise artış gerçekleşti. İşlenmemiş gıda ürünleri, enerji, alkollü içkiler ve tütün ile altın hariç TÜFE'deki değişim, 2023 yılı Haziran ayında bir önceki aya göre %3,45, bir önceki yılın Aralık ayına göre %23,64, bir önceki yılın aynı ayına göre %46,63 ve on iki aylık ortalamalara göre %59,18 olarak gerçekleşti. (TÜİK.)

*Bu Belge, 5070 sayılı "Elektronik İmza Kanunu" çerçevesinde e-imza ile imzalanmıştır.



A.B.D son 5 yıllık tüketici fiyat endeksi grafiği ve oranları yukarıdaki gibidir. 2020 yılı itibariyle enflasyon oranı yıllık bazda Nisan ayına kadar ortalama 2,3 seviyelerinde iken Nisan ayı ile birlikte ciddi düşüş göstermiş olup, bu oran %0,5 altına kadar inmiştir. 2021 Ocak ayında %1,7 olan enflasyon oranı bu aydan itibaren sürekli artış göstererek 9,1 seviyelerine kadar gelmiştir. 2022 Temmuz itibari ile tekrar düşüş eğilimine girmiş olup günümüz itibariyle %4 seviyesine gelmiştir.

Δ GSYİH/Büyüme Endeksleri:

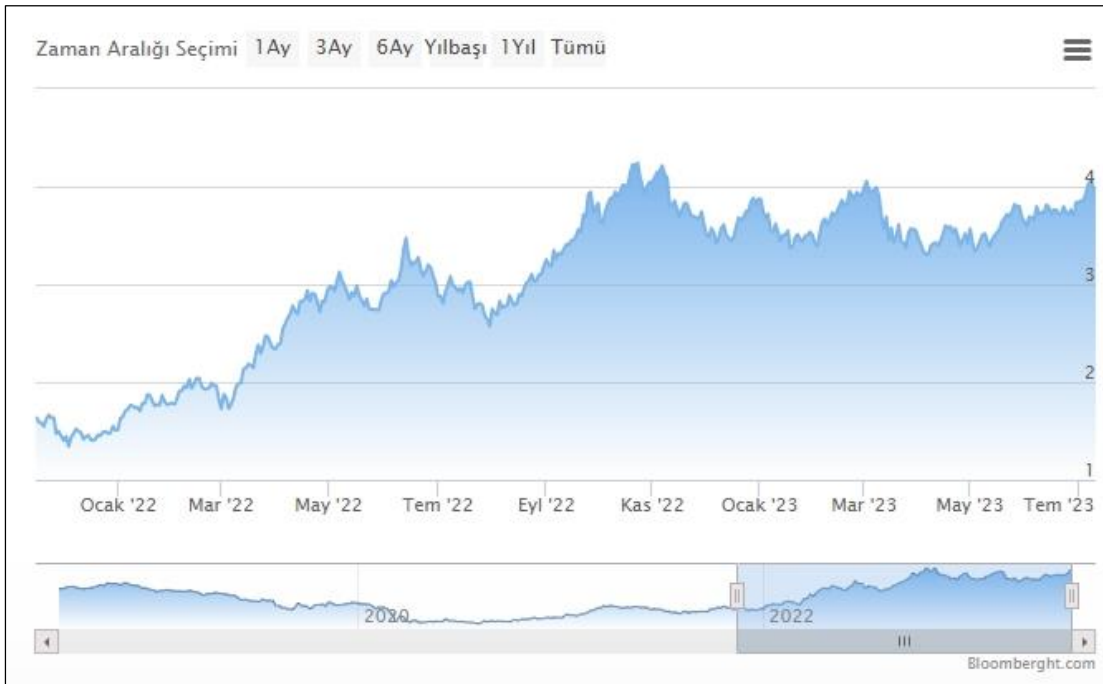


GSYH'yi oluşturan faaliyetler incelendiğinde; 2023 yılı birinci çeyreğinde bir önceki yıla göre zincirlenmiş hacim endeksi olarak; hizmetler %12,4, mesleki, idari ve destek hizmet faaliyetleri %12,0, finans ve sigorta faaliyetleri %11,2, bilgi ve iletişim faaliyetleri %8,1, diğer hizmet faaliyetleri %7,8, inşaat %5,1, kamu yönetimi, eğitim, insan sağlığı ve sosyal hizmet faaliyetleri %3,6 ve gayrimenkul faaliyetleri %1,4 arttı. Tarım sektörü %3,8, sanayi ise %0,7 azaldı. Mevsim ve takvim etkilerinden arındırılmış GSYH zincirlenmiş hacim endeksi, bir önceki çeyreğe göre %0,3 arttı. Takvim etkisinden arındırılmış GSYH zincirlenmiş hacim endeksi, 2023 yılı birinci çeyreğinde bir önceki yılın aynı çeyreğine göre %3,8 arttı. Üretim yöntemiyle Gayrisafi Yurt İçi Hasıla tahmini, 2023 yılının birinci çeyreğinde cari fiyatlarla bir önceki yılın aynı çeyreğine göre %84,4 artarak 4 trilyon 631 milyar 792 milyon TL oldu. GSYH'nin birinci çeyrek değeri cari fiyatlarla ABD doları bazında 245 milyar 464 milyon olarak gerçekleşti. (TUİK)

***Bu Belge, 5070 sayılı "Elektronik İmza Kanunu" çerçevesinde e-imza ile imzalanmıştır.**

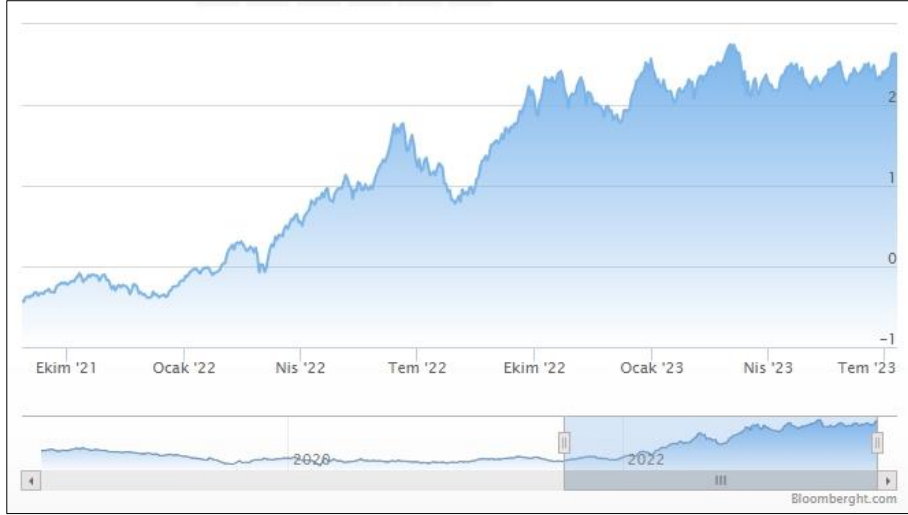
Δ TR ve USD ile EURO 10 Yıllık Devlet Tahvili Değişimi;

Yaklaşık son 10 yıllık dönemde TR 10 yıllık DİBS olan tahvil oranları ortalama %10 seviyelerinde seyrederken 2021 yılı 3.çeyreğiyle birlikte artışa geçmiş, 2022 1. çeyreği itibari ile %27 seviyelerine ulaşmıştır. Bu dönemden sonra düşüş eğilimine girmiş, Ocak 2023 dönemi itibari ile tekrar yükseliş trendine geçerek rapor tarihi itibariyle yaklaşık %17 seviyelerindedir. (Grafik: Bloomberght.com)



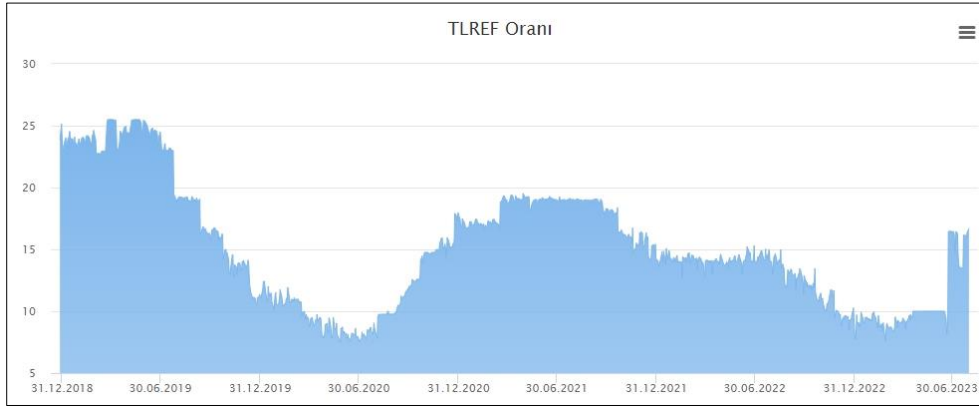
Yaklaşık son 10 yıllık dönemde USD 10 yıllık DİBS olan tahvil oranları ortalama %2 seviyelerinde seyrederken 2019 yılı son çeyreğiyle birlikte ciddi düşüşe geçerek %1,5 ve altı seviyelere inmiş, Ağustos 2020 itibariyle %0,6 ya kadar gerilemiştir. Bu süreçten sonra artış göstererek devam etmiş ve rapor tarihi itibariyle ortalama %4 seviyelerindedir. (Grafik: Bloomberght.com)

***Bu Belge, 5070 sayılı " Elektronik İmza Kanunu " çerçevesinde e-imza ile imzalanmıştır.**



2019 yılı Mayıs ayı ile birlikte Euro 10 yıllık Alman Tahvili ise 0'ın altına inmiş olup 2021 ve 2022 yılında pozitif yönde devam etmiştir. Artış son dönemlerde dalgalı bir şekilde devam etmekte olup rapor tarihi itibarıyla ortalama %2,60 seviyelerindedir. (Grafik: Bloomberght.com)

Referans Faiz Oran Değişimi;

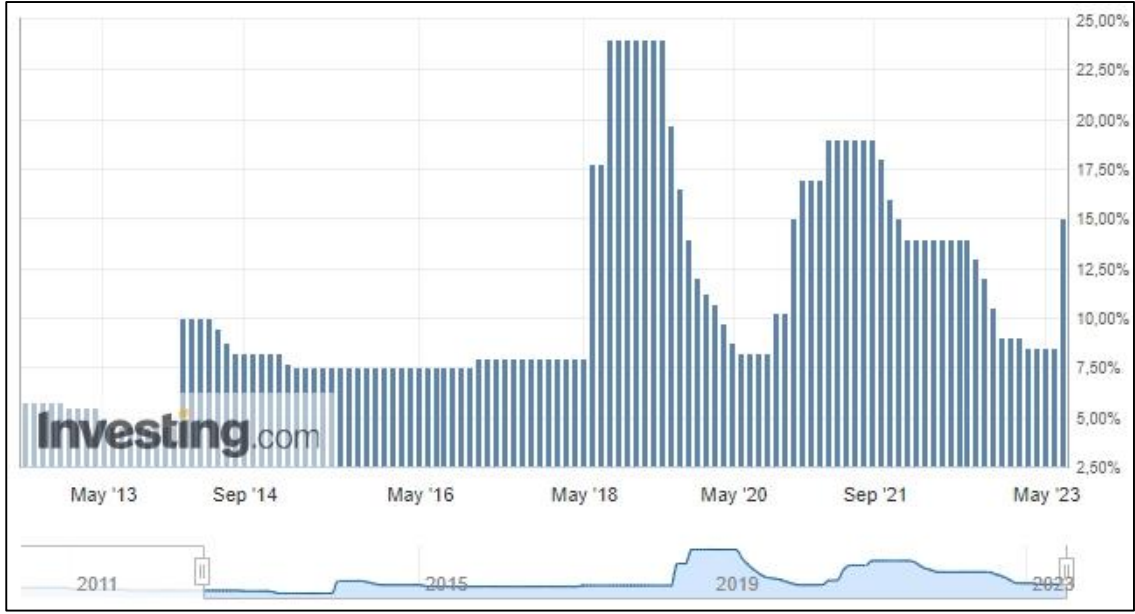


Borsa İstanbul tarafından yayımlanan Türk Lirası Referans Faiz Oranları uygulamasıyla hazırlanmış yukarıdaki grafik yıllara göre TR referans faiz oranlarını göstermektedir. 2023 yılında görüldüğü üzere TR yıllık referans faiz oranı genel olarak %10 düzeyinde iken rapora tarihi itibarıyla %16 civarındadır.

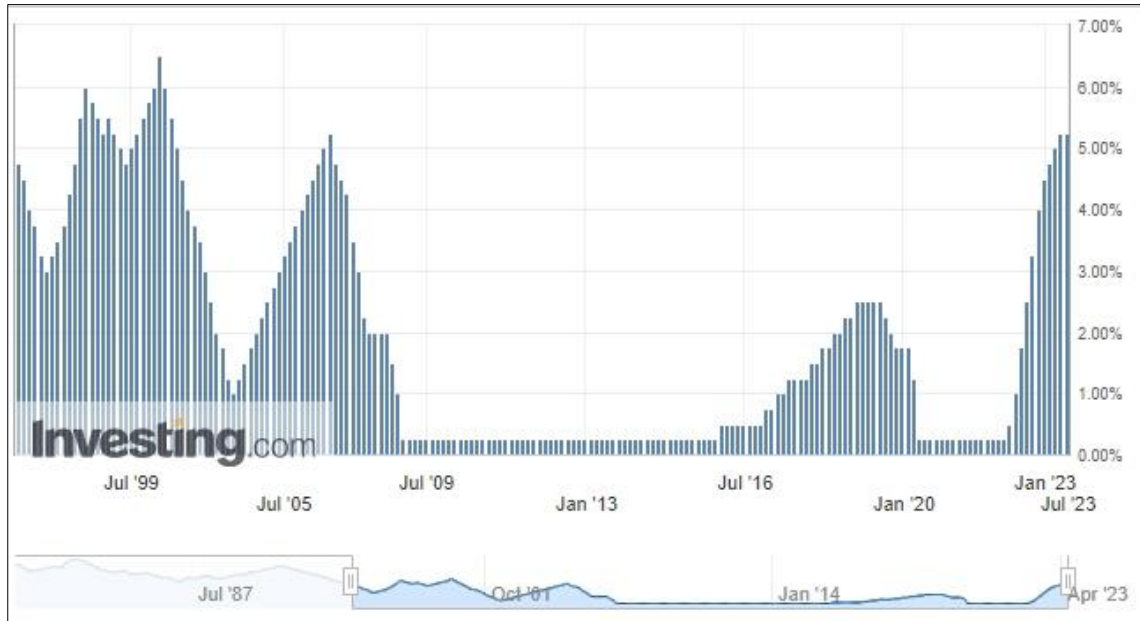


ICE tarafından yayımlanan USD Referans Faiz Oranları uygulamasıyla hazırlanmış yukarıdaki grafik yıllara göre USD referans faiz oranlarını göstermektedir. USD 12 aylık referans faiz oranı 30.06.2021 itibarıyla %0,5 seviyesindedir. 2022 yılında görüldüğü üzere USD referans faiz oranı Nisan ayından itibaren artışa geçmiş ve rapor tarihi itibarıyla %5,06 seviyesine yükselmiştir.

***Bu Belge, 5070 sayılı "Elektronik İmza Kanunu" çerçevesinde e-imza ile imzalanmıştır.**

Δ TCMB ve FED Faiz Oran Değişimi;

Türkiye Cumhuriyeti Merkez Bankası tarafından açıklanan faiz oranı 2010-2018 yılları arasında ortalama %5,0 - %7,5 aralığında değişmekte iken 2018 Mayıs ayı itibariyle %20,00 seviyesi üzerlerine kadar çıkmış ve 2019 Haziran ayına kadar bu seviyelerde seyrini sürdürmüştür. 2019 Temmuz ayından itibaren düşüş eğilimi ile %8,50 seviyelerine gerilemiştir. Bu tarihten itibaren artış eğilimi ile 2021 Ağustos ayına kadar %19,00 seviyelerine gelmiştir. 2021 Eylül ayı itibari ile düşüşe geçmiş olup Haziran ayına kadar %8,50 seviyelerine gelmiştir. Haziran ayında gerçekleştirilen ekonomi politikalarındaki değişiklikler ile birlikte %15 seviyesindedir.

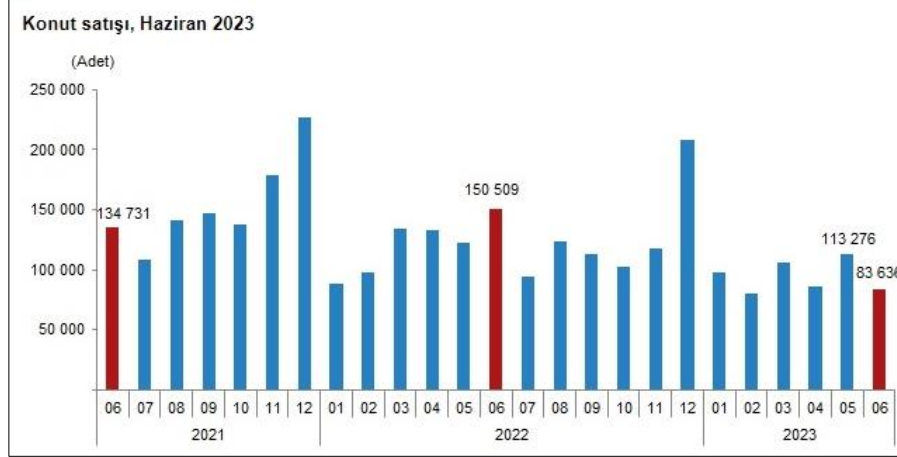


A.B.D Merkez Bankası FED tarafından açıklanan son verilere göre faiz oranı %5,00 tir. 2017 – 2019 itibariyle %2,50 seviyelerine kadar çıkmışken, faiz oranı 2022 itibariyle kademeli düşerek %0,50 altına gelmiştir. Mart ayı itibariyle tekrar artışa geçmiş olup günümüz itibari ile %5,25 seviyesindedir.

*Bu Belge, 5070 sayılı "Elektronik İmza Kanunu" çerçevesinde e-imza ile imzalanmıştır.

Δ Türkiye’de Gayrimenkul ve İnşaat Sektörü;

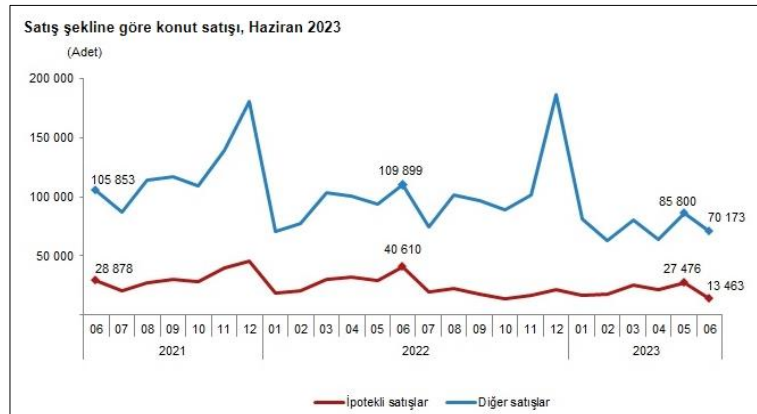
Türkiye genelinde konut satışları Haziran ayında bir önceki yılın aynı ayına göre %44,4 azalarak 83 bin 636 oldu. Konut satışlarında İstanbul 13 bin 578 konut satışı ve %16,2 ile en yüksek paya sahip oldu. Satış sayılarına göre İstanbul'u 7 bin 325 konut satışı ve %8,8 pay ile Ankara, 4 bin 503 konut satışı ve %5,4 pay ile Antalya izledi. Konut satış sayısının en az olduğu iller sırasıyla 17 konut ile Ardahan, 29 konut ile Hakkari, 44 konut ile Tunceli oldu. (TUİK)



Konut satış sayısı, Haziran 2023

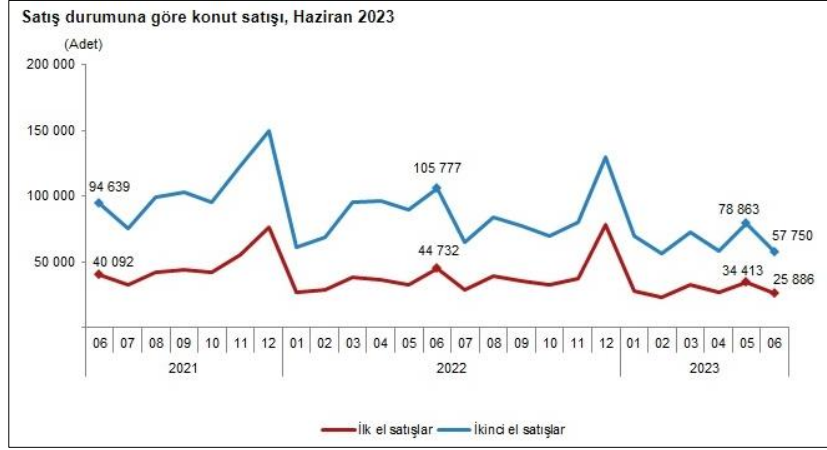
	Haziran			Ocak - Haziran		
	2023	2022	Değişim (%)	2023	2022	Değişim (%)
Satış şekline göre toplam satış	83 636	150 509	-44,4	565 779	726 398	-22,1
İpotekli satış	13 463	40 610	-66,8	121 530	170 317	-28,6
Diğer satış	70 173	109 899	-36,1	444 249	556 081	-20,1
Satış durumuna göre toplam satış	83 636	150 509	-44,4	565 779	726 398	-22,1
İlk el satış	25 886	44 732	-42,1	171 158	208 451	-17,9
İkinci el satış	57 750	105 777	-45,4	394 621	517 947	-23,8

Türkiye genelinde ipotekli konut satışları Haziran ayında bir önceki yılın aynı ayına göre %66,8 azalış göstererek 13 bin 463 oldu. Toplam konut satışları içinde ipotekli satışların payı %16,1 olarak gerçekleşti. Ocak-Haziran döneminde gerçekleşen ipotekli konut satışları ise bir önceki yılın aynı dönemine göre %28,6 azalışla 121 bin 530 oldu. Haziran ayındaki ipotekli satışların 4 bin 698'i; Ocak-Haziran dönemindeki ipotekli satışların ise 39 bin 499'u ilk el satış olarak gerçekleşti. Türkiye genelinde diğer konut satışları Haziran ayında bir önceki yılın aynı ayına göre %36,1 azalarak 70 bin 173 oldu. Toplam konut satışları içinde diğer satışların payı %83,9 olarak gerçekleşti. Ocak-Haziran döneminde gerçekleşen diğer konut satışları ise bir önceki yılın aynı dönemine göre %20,1 azalışla 444 bin 249 oldu. (TUİK)



*Bu Belge, 5070 sayılı "Elektronik İmza Kanunu" çerçevesinde e-imza ile imzalanmıştır.

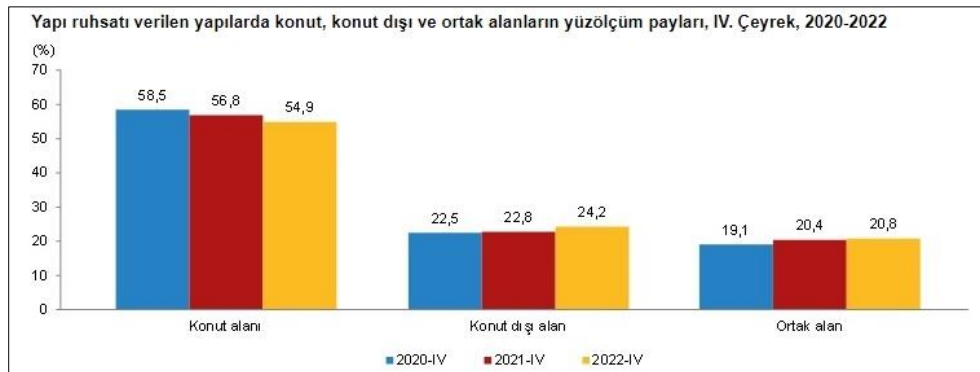
Türkiye genelinde ilk el konut satış sayısı, Haziran ayında bir önceki yılın aynı ayına göre %42,1 azalarak 25 bin 886 oldu. Toplam konut satışları içinde ilk el konut satışının payı %31,0 oldu. İlk el konut satışları Ocak-Haziran döneminde ise bir önceki yılın aynı dönemine göre %17,9 azalışla 171 bin 158 olarak gerçekleşti. (TUIK)



Yabancılara yapılan konut satışları Haziran ayında bir önceki yılın aynı ayına göre %69,6 azalarak 2 bin 625 oldu. Haziran ayında toplam konut satışları içinde yabancılara yapılan konut satışının payı %3,1 oldu. Yabancılara yapılan konut satışlarında ilk sırayı bin 4 konut satışı ile Antalya aldı. Antalya'yı sırasıyla 760 konut satışı ile İstanbul ve 223 konut satışı ile Mersin izledi. (TUIK)

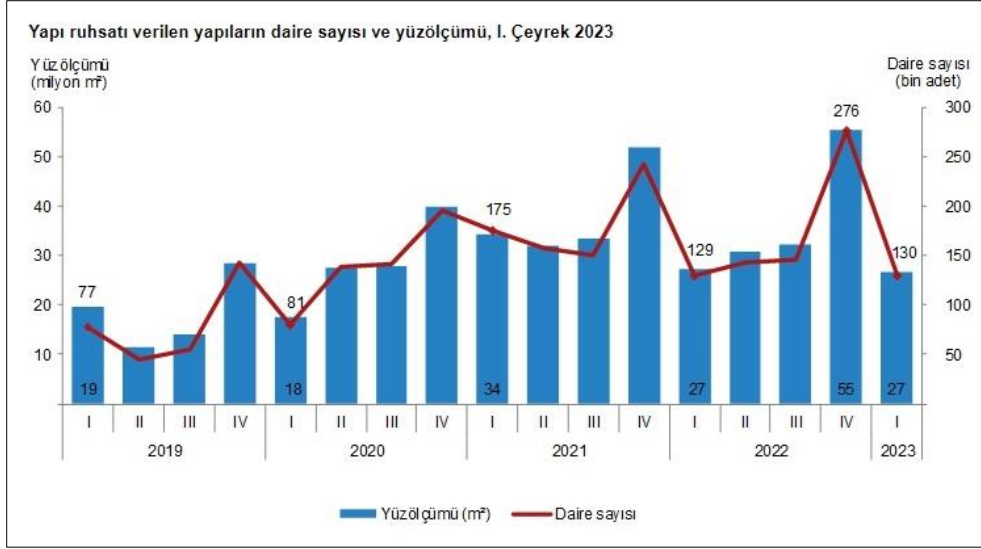


Belediyeler tarafından 2022 yılı IV. çeyreğinde yapı ruhsatı verilen yapıların toplam yüzölçümü 48,0 milyon m² iken; bunun 26,4 milyon m²'si konut, 11,6 milyon m²'si konut dışı ve 10,0 milyon m²'si ise ortak kullanım alanı olarak gerçekleşti. (TUIK)



Bir önceki yılın aynı çeyreğine göre, 2023 yılı I. çeyreğinde belediyeler tarafından yapı ruhsatı verilen yapıların daire sayısı %0,7 artarken, bina sayısı %9,2 ve yüzölçümü %2,1 azaldı. (TUIK)

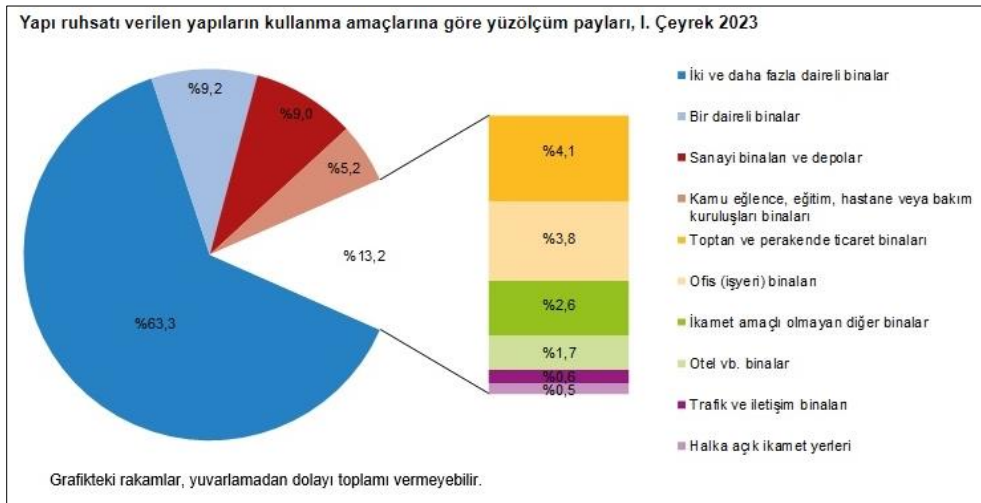
***Bu Belge, 5070 sayılı "Elektronik İmza Kanunu" çerçevesinde e-imza ile imzalanmıştır.**



Yapı ruhsatı istatistikleri, 2021-2023

Yıl	Çeyrek	Bina sayısı	Yıllık değişim (%)	Daire sayısı	Yıllık değişim (%)	Yüzölçüm (m ²)	Yıllık değişim (%)
2021		138 558	44,1	724 096	30,4	151 260 112	34,3
	I	33 597	137,2	174 701	116,9	34 366 052	95,7
	II	30 534	55,7	157 656	14,4	31 778 622	15,6
	III	30 444	20,3	149 586	6,0	33 313 173	19,5
2022	IV	43 983	18,6	242 153	23,7	51 802 265	30,5
		127 623	-7,9	693 698	-4,2	145 527 048	-3,8
	I	26 141	-22,2	129 436	-25,9	27 295 213	-20,6
	II	29 042	-4,9	143 388	-9,1	30 662 168	-3,5
2023	III	28 269	-7,1	145 303	-2,9	32 097 992	-3,6
	IV	44 171	0,4	275 571	13,8	55 471 675	7,1
2023	I	23 743	-9,2	130 299	0,7	26 713 372	-2,1

Belediyeler tarafından 2023 yılı I. çeyreğinde yapı ruhsatı verilen yapıların kullanma amacına göre en yüksek yüzölçüm payına 16,9 milyon m² ile iki ve daha fazla daireli ikamet amaçlı binalar sahip oldu. Bunu 2,5 milyon m² ile bir daireli binalar izledi. (TUİK)

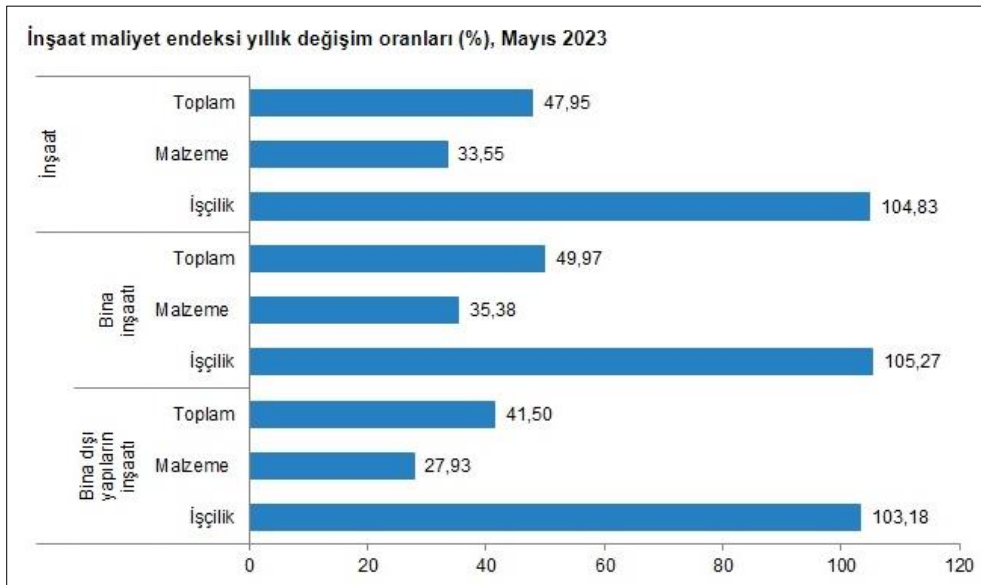


İnşaat maliyet endeksi, 2023 yılı Mayıs ayında bir önceki aya göre %0,54, bir önceki yılın aynı ayına göre %47,95 arttı. Bir önceki aya göre malzeme endeksi %0,28, işçilik endeksi %1,23 arttı. Ayrıca bir önceki yılın aynı ayına göre malzeme endeksi %33,55, işçilik endeksi %104,83 arttı. (TUİK)

*Bu Belge, 5070 sayılı "Elektronik İmza Kanunu" çerçevesinde e-imza ile imzalanmıştır.



Bina inşaatı maliyet endeksi, bir önceki aya göre %0,77, bir önceki yılın aynı ayına göre %49,97 arttı. Bir önceki aya göre malzeme endeksi %0,60, işçilik endeksi %1,17 arttı. Ayrıca bir önceki yılın aynı ayına göre malzeme endeksi %35,38, işçilik endeksi %105,27 arttı. (TUİK)



*Bu Belge, 5070 sayılı "Elektronik İmza Kanunu" çerçevesinde e-imza ile imzalanmıştır.

4.3 Değerleme İşlemini Olumsuz Yönde Etkileyen veya Sınırlayan Faktörler

Değerleme tarihi itibarıyla süreç tamamlanana kadar geçen sürede, değerlendirme işlemini olumsuz etkileyen veya sınırlayan herhangi bir faktör olmamıştır.

4.4 Gayrimenkulün Fiziki, Yapısal, Teknik ve İnşaat Özellikleri

Δ Ana Gayrimenkul / Gayrimenkul Özellikleri;

Değerlemeye konu **218 ada 1 parsel** numaralı taşınmaz, tapu kaydına göre 20.131,50 m² yüz ölçüme sahiptir. Konu taşınmaz, geometrik olarak amorf forma yakın olmakla birlikte, topografik olarak ise az eğimli yapıya sahiptir. Taşınmaz güney cepheden Lalezar Sokak'a, diğer yönlerden komşu parsellere cephelidir. Taşınmaz halihazırda arsa vasıflıdır.

4.5 Varsa, Mevcut Yapıyla veya İnşaatı Devam Eden Projeye İlgili Tespit Edilen Ruhsata aykırı Durumlara İlişki Bilgiler

Rapora konu taşınmaz boş arsadır, parsel üzerinde herhangi bir yapı bulunmamaktadır.

4.6 Ruhsat Alınmış Yapılarda Yapılan Değişikliklerin 3194 Sayılı İmar Kanunu'nun 21.nci Maddesi Kapsamında Yeniden Ruhsat Alınmasını Gerekli Değişiklikler Olup Olmadığı Hakkında Bilgi

Rapora konu taşınmaz boş arsadır, parsel üzerinde herhangi bir yapı bulunmamaktadır.

4.7 Gayrimenkulün Değerleme Tarihi İtibarıyla Hangi Amaçla Kullanıldığı, Gayrimenkul Arsa veya Arazi İse Üzerinde Herhangi Bir Yapı Bulunup Bulunmadığı ve Varsa, Bu Yapıların Hangi Amaçla Kullanıldığı Hakkında Bilgi

Rapora konu taşınmaz boş arsadır, parsel üzerinde herhangi bir yapı bulunmamaktadır.

5. KULLANILAN DEĞERLEME YÖNTEMLERİ

UDS Tanımlı Değer Esası – Pazar Değeri:

➤ Pazar değeri, bir varlık veya yükümlülüğün, uygun pazarlama faaliyetleri sonucunda, istekli bir satıcı ve istekli bir alıcı arasında, tarafların bilgilendirilmiş ve basiretli bir şekilde ve zorlama altında kalmaksızın hareket ettikleri, muvazaasız bir işlem ile değerlendirme tarihi itibarıyla el değiştirmesinde kullanılması gerekli görülen tahmini tutardır. Pazar değerinin tanımı aşağıdaki kavramsal çerçeveye uygun olarak uygulanması *gerekir*:

(a) "Tahmini tutar" ifadesi muvazaasız bir pazar işleminde varlık için para cinsinden ifade edilen fiyat anlamına gelmektedir. Pazar değeri, değerlendirme tarihi itibarıyla, pazarda pazar değeri tanımına uygun olarak makul şartlarda elde edilebilecek en olası fiyattır. Bu fiyat, satıcı tarafından makul şartlarda elde edilebilecek en iyi ve alıcı tarafından makul şartlarda elde edilebilecek en avantajlı fiyattır. Bu tahmin, özellikle de satışla ilişkili herhangi bir tarafça sağlanmış özel bedeller veya imtiyazlar, standart olmayan bir finansman, sat ve geri kirala sözleşmesi gibi özel şartlara veya koşullara dayanarak arttırılmış veya azaltılmış bir tahmini fiyatı veya sadece belirli bir malike veya alıcıya yönelik herhangi bir değer unsurunu kapsamaz.

(b) "El değiştirmesinde kullanılacak" ifadesi, bir varlığın veya yükümlülüğün değerinin, önceden belirlenmiş bir tutar veya gerçek satış fiyatından ziyade tahmini bir değer olduğu duruma atıfta bulunur. Bu fiyat değerlendirme tarihi itibarıyla, pazar değeri tanımındaki tüm unsurları karşılayan bir işlemdeki fiyattır;

(c) "Değerleme tarihi itibarıyla" ifadesi değer belirlenmesinin belirli bir tarih itibarıyla belirlenmesini ve o zamana özgü olmasını gerektirir. Pazarlar ve pazar koşulları değişebileceğinden, tahmini değer başka bir zamanda doğru veya uygun olmayabilir. Değerleme tutarı, pazarın durumunu ve içinde bulunduğu koşulları başka bir tarihte değil sadece değerlendirme tarihi itibarıyla yansıtır;

***Bu Belge, 5070 sayılı "Elektronik İmza Kanunu" çerçevesinde e-imza ile imzalanmıştır.**

(d) “İstekli bir alıcı arasında” ifadesi alım niyetiyle harekete geçmiş olan, ancak zorunlu kalmış olmayan bir alıcı anlamına gelmektedir. Bu alıcı her fiyattan satın almaya hevesli veya kararlı değildir. Bu alıcı, var olduğunun kanıtlanması veya tahmin edilmesi mümkün olmayan, sanal veya varsayımsal bir pazardan ziyade mevcut pazar gerçeklerine ve mevcut pazar beklentilerine uygun olarak satın alır. Var olduğu kabul edilen bir alıcı pazarın gerektirdiğinden daha yüksek bir fiyat ödemeyecektir. Varlığın mevcut sahibi ise pazarı oluşturanlar arasında yer almaktadır.

(e) “İstekli bir satıcı” ifadesi ise belirli fiyattan satmaya hevesli veya mecbur olmayan, ya da mevcut pazar tarafından makul görülmeyen bir fiyatta ısrar etmeyen bir satıcı anlamına gelmektedir. İstekli satıcı, fiyat her ne olursa olsun, varlığı uygun pazarlama faaliyetleri sonucunda açık pazarlarda, pazar şartlarında elde edilebilecek en iyi fiyattan satmak istemektedir. Varlığın asıl sahibinin gerçekte içinde bulunduğu koşullar, yukarıda anılan şartlara dâhil değildir, çünkü istekli satıcı varsayımsal bir maliktir.

(f) “Muvazaasız bir işlem” ifadesi, fiyatın pazarın fiyat seviyesini yansıtmamasına veya yükseltmesine yol açabilecek, örneğin ana şirket ve bağlı şirket veya ev sahibi ve kiracı gibi taraflar değil, aralarında belirli ve özel bir ilişki bulunmayan taraflar arasında yapılan bir işlem anlamına gelmektedir. Pazar değeri işlemlerinin, her biri bağımsız olarak hareket eden ilişkisiz taraflar arasında yapıldığı varsayılır.

(g) “uygun pazarlama faaliyetleri sonucunda” ifadesi, varlığın pazara çıkartılarak en uygun şekilde pazarlanması halinde pazar değeri tanımına uygun olarak elde edilebilecek en iyi fiyattan satılmış olması anlamına gelmektedir. Satış yönteminin, satıcının erişime sahip olduğu pazarda en iyi fiyatı elde edeceği en uygun yöntem olduğu kabul edilir. Varlığın pazara çıkartılma süresi sabit bir süre olmayıp, varlığın türüne ve pazar koşullarına göre değişebilir. Burada tek kriter, varlığın yeterli sayıda pazar katılımcısının dikkatini çekmesi için yeterli süre tanınması gerekliliğidir. Pazara çıkartılma zamanı değerlendirme tarihinden önce gerçekleşmelidir,

(h) “Tarafların bilgili ve basiretli bir şekilde hareket etmeleri” ifadesi, istekli satıcının ve istekli alıcının değerlendirme tarihi itibarıyla pazarın durumu, varlığın yapısı, özellikleri, fiili ve potansiyel kullanımları hakkında makul ölçülerde bilgilenmiş olduklarını varsaymaktadır. Tarafların her birinin bu bilgiyi, işlemde kendi ilgili konuları açısından en avantajlı fiyatı elde etmek amacıyla basiretli bir şekilde kullandıkları varsayılır. Basiret, faydası sonradan anlaşılan bir tecrübenin avantajıyla değil, değerlendirme tarihi itibarıyla pazar şartları dikkate alınarak değerlendirilir. Örneğin fiyatların düştüğü bir ortamda önceki pazar seviyelerinin altında bir fiyattan varlıklarını satan bir satıcı basiretsiz olarak kabul edilmez. Bu gibi durumlarda, pazarlarda değişen fiyat koşulları altında varlıkların el değiştirildiği diğer işlemler için geçerli olduğu gibi, basiretli alıcılar veya satıcılar o anda mevcut en iyi pazar bilgileri doğrultusunda hareket edeceklerdir.

(i) “Zorlama altında kalmaksızın” ifadesi ise taraflardan her birinin zorlanmış olmaksızın veya baskı altında kalmaksızın bu işlemi yapma niyetiyle harekete geçmiş olmasıdır.

➤ Pazar değeri kavramı, *katılımcıların* özgür olduğu açık ve rekabetçi bir pazarda pazarlık edilen fiyat olarak kabul edilmektedir. Bir varlığın pazarı, uluslararası veya yerel bir pazar olabilir. Bir pazar çok sayıda alıcı ve satıcıdan veya karakteristik olarak sınırlı sayıda *pazar katılımcısından* oluşabilir. Varlığın satışa sunulduğunun varsayıldığı pazar, teorik olarak el değiştiren *varlığın* normal bir şekilde el değiştirdiği bir pazardır.

➤ Bir *varlığın* pazar değeri onun en verimli ve en iyi kullanımını yansıtır. En verimli ve en iyi kullanım, bir varlığın potansiyelinin yasal olarak izin verilen ve finansal olarak karlı olan en yüksek düzeyde kullanımınıdır. En verimli ve en iyi kullanım, bir *varlığın* mevcut kullanımının devamı ya da alternatif başka bir kullanım olabilir. Bu, bir *pazar katılımcısının* varlık için teklif edeceği fiyatı hesaplarken varlık için planladığı kullanıma göre belirlenir.

*Bu Belge, 5070 sayılı “Elektronik İmza Kanunu” çerçevesinde e-imza ile imzalanmıştır.

➤ Değerleme girdilerinin yapısının ve kaynağının, sonuçta *değerleme amacı* ile ilgili olması *gerekten* değer esasını yansıtmaması *gerekir*. Örneğin, pazar değerini belirlemek amacıyla, pazardan türetilmiş veriler kullanılmak şartıyla, farklı yaklaşımlar ve yöntemler kullanılabilir. Pazar yaklaşımı tanım olarak pazardan türetilmiş girdileri kullanır. Gelir yaklaşımını kullanarak pazar değerini belirlemek için, *katılımcılar* tarafından benimsenen girdilerin ve varsayımların kullanılması *gerekli görülmektedir*. Maliyet yaklaşımını kullanarak pazar değerini belirlemek için, eşdeğer kullanıma sahip bir varlığın maliyetinin ve uygun aşınma oranının, pazar esaslı maliyet ve aşınma analizleriyle belirlenmesi *gerekli görülmektedir*.

➤ Değerlemesi yapılan *varlık* için mevcut verilere ve pazarla ilişkili koşullara göre en geçerli ve en uygun değerlendirme yönteminin veya yöntemlerinin tespit edilmesi *gerekir*. Uygun bir şekilde analiz edilmiş ve pazardan elde edilmiş verilere dayanması halinde, kullanılan her bir yaklaşımın veya yöntemin, pazar değeri ile ilgili bir gösterge sağlaması *gerekli görülmektedir*.

➤ Pazar değeri bir *varlığın*, pazardaki diğer alıcıların elde edemediği, belirli bir malik veya alıcı için değer ifade eden niteliklerini yansıtmaz. Böyle avantajlar, bir *varlığın* fiziksel, coğrafi, ekonomik veya yasal özellikleriyle ilişkili olabilir. Pazar değeri, belirli bir tarihte belirli bir istekli alıcının değil, herhangi bir istekli bir alıcının olduğunu varsaydığından, buna benzer tüm değer unsurlarının göz ardı edilmesini gerektirmektedir.

Değerleme Yöntemleri

Değerleme yaklaşımlarının uygun ve değerlendirilen varlıklarının içeriği ile ilişkili olmasına dikkat edilmesi gerekir. Aşağıda tanımlanan ve açıklanan üç yaklaşım değerlemede kullanılan temel yaklaşımlardır. Bunların tümü, fiyat dengesi, fayda beklentisi veya ikame ekonomi ilkelerine dayanmaktadır. Temel değerlendirme yaklaşımlarına aşağıda yer verilmektedir:

(A) Pazar Yaklaşımı (B) Gelir Yaklaşımı (C) Maliyet Yaklaşımı

Bu temel değerlendirme yaklaşımlarının her biri farklı, ayrıntılı uygulama yöntemlerini içerir.

Bir varlığa ilişkin değerlendirme yaklaşımlarının ve yöntemlerinin seçiminde amaç belirli durumlara en uygun yöntemin bulunmasıdır. Bir yöntemin her duruma uygun olması söz konusu değildir. Seçim sürecinde asgari olarak aşağıdakiler dikkate alınır:

(a) değerlendirme görevinin koşulları ve amacı ile belirlenen uygun değer esas(lar)ı ve varsayılan kullanım(lar)ı, (b) olası değerlendirme yaklaşımlarının ve yöntemlerinin güçlü ve zayıf yönleri, (c) her bir yöntemin varlığın niteliği ve ilgili pazardaki katılımcılar tarafından kullanılan yaklaşımlar ve yöntemler bakımından uygunluğu, (d) yöntem(ler)in uygulanması için gereken güvenilir bilginin mevcudiyeti.

5.1 Pazar Yaklaşımı

Δ Pazar Yaklaşımını Açıklayıcı Bilgiler, Konu Gayrimenkulün Değerleme İçin Bu Yaklaşımın Kullanılma Nedenleri

Pazar yaklaşımı *varlığın*, fiyat bilgisi elde edilebilir olan aynı veya karşılaştırılabilir (benzer) *varlıklarla* karşılaştırılması suretiyle gösterge niteliğindeki değer belirlendiği yaklaşımı ifade eder. Aşağıda yer verilen durumlarda, pazar yaklaşımının uygulanması ve bu yaklaşıma önemli ve/veya anlamlı ağırlık verilmesi gerekli görülmektedir: (a) değerlendirme konusu varlığın değer esasına uygun bir bedelle son dönemde satılmış olması, (b) değerlendirme konusu varlığın veya buna önemli ölçüde benzerlik taşıyan varlıkların aktif olarak işlem görmesi ve/veya (c) önemli ölçüde benzer varlıklar ile ilgili sık yapılan ve/veya güncel gözlemlenebilir işlemlerin söz konusu olması.

Karşılaştırılabilir pazar bilgisinin varlığın tıpatıp veya önemli ölçüde benzeriyle ilişkili olmaması halinde, *değerlemeyi gerçekleştirenin* karşılaştırılabilir *varlıklar* ile değerlendirme konusu *varlık* arasında niteliksel ve niceliksel benzerliklerin ve farklılıkların karşılaştırmalı bir analizini yapması *gerekir*. Bu karşılaştırmalı analize dayalı düzeltme yapılmasına genelde ihtiyaç duyulacaktır. Bu düzeltmelerin makul olması ve *değerlemeyi gerçekleştirenlerin* düzeltmelerin gerekçeleri ile nasıl sayısallaştırdıklarına raporlarında yer vermeleri *gerekir*.

Pazar yaklaşımında genellikle her biri farklı çarpanlara sahip karşılaştırılabilir varlıklardan elde edilen pazar çarpanları kullanılır. Belirlenen aralıktan uygun çarpanın seçimi niteliksel ve niceliksel faktörlerin dikkate alındığı bir değerlendirmenin yapılmasını gerektirir.

Δ Fiyat Bilgisi Tespit Edilen Emsal Bilgileri ve Bu Bilgilerin Kaynağı

E:1 Satılık Arsa] Değerleme konusu taşınmaza yakın konumlu, Emsal: 0,25 Konut Alanı imarlı 1.000m² yüzölçümlü olduğu beyan edilen arsa 28.750.000 TL bedel ile pazarlıklı olarak satılıktır.

Not: Değerleme konusu taşınmaza emsale göre imar durumu bakımından avantajlıdır.

İlgilisi: 0545 690 69 69

E:2 Satılık Arsa] Değerleme konusu taşınmaza yakın konumlu ve Konut Alanı, Emsal: 1,00 Hmax: 12.50m. yapılaşma koşullarına sahip, 211m² yüzölçümlü olduğu beyan edilen arsa vasıflı gayrimenkul 4.750.000 TL bedel ile pazarlıklı olarak satılıktır.

Not: Emsal taşınmaz konum bakımından avantajlıdır.

İlgilisi: 0532 556 37 84

E:3 Satılık Arsa] Değerleme konusu taşınmaza yakın konumlu, Emsal: 0,25 Konut Alanı imarlı 2.600m² yüzölçümlü olduğu beyan edilen arsa 101.500.000 TL bedel ile pazarlıklı olarak satılıktır.

Not: Emsal taşınmaz konum bakımından avantajlıdır.

İlgilisi: 0532 712 49 68

E:4 Satılık Arsa] Değerleme konusu taşınmaza yakın konumlu, Emsal: 0,25 Konut Alanı imarlı 4.200m² yüzölçümlü olduğu beyan edilen arsa 165.000.000 TL bedel ile pazarlıklı olarak satılıktır.

Not: Emsal konum olarak taşınmaza göre avantajlı imar durumu bakımından dezavantajlıdır.

İlgilisi: 0532 712 49 68

EMSA DÜZELTME TABLOSU (ARSA)								
İçerik	Emsal 1		Emsal 2		Emsal 3		Emsal 4	
Brüt alanı (m²)	1.000,00m²		211,00m²		2.600,00m²		4.200,00m²	
Satış fiyatı	28.750.000 TL		4.750.000 TL		101.500.000 TL		165.000.000 TL	
m² birim fiyatı	28.750 TL		22.512 TL		39.038 TL		39.286 TL	
Pazarlık	7%	-	7%	-	7%	-	7%	-
Konum Şerefyesi	0%	+	50%	+	0%	-	0%	-
İmar Durumu şerefyesi	30%	+	0%	+	30%	+	30%	+
Yüzölçüm Şerefyesi	0%	-	0%	+	0%	+	0%	-
İndirgenmiş birim fiyat	35.363 TL		32.192 TL		48.017 TL		48.321 TL	
Ortalama Birim fiyat	40.973TL/m²							

***Bu Belge, 5070 sayılı "Elektronik İmza Kanunu" çerçevesinde e-imza ile imzalanmıştır.**

[E:5 Satılık Konut] Taşınmazın bulunduğu bölgede, site içerisinde 2. kat konumlu, yaklaşık 50m² kullanım alanlı konut 4.850.000 TL bedel ile pazarlıklı olarak satılıktır.

İlgilisi: 0530 235 68 91

[E:6 Satılık Konut] Taşınmazın bulunduğu bölgede, site içerisinde 5. Katta konumlu, yaklaşık brüt 100m² kullanım alanlı konut 8.550.000 TL bedel ile pazarlıklı olarak satılıktır.

İlgilisi: 0532 561 80 95

[E:7 Satılık Konut] Taşınmazın bulunduğu bölgede, site içerisinde 1. katta konumlu, yaklaşık brüt 85m² kullanım alanlı konut 6.700.000 TL bedel ile pazarlıklı olarak satılıktır.

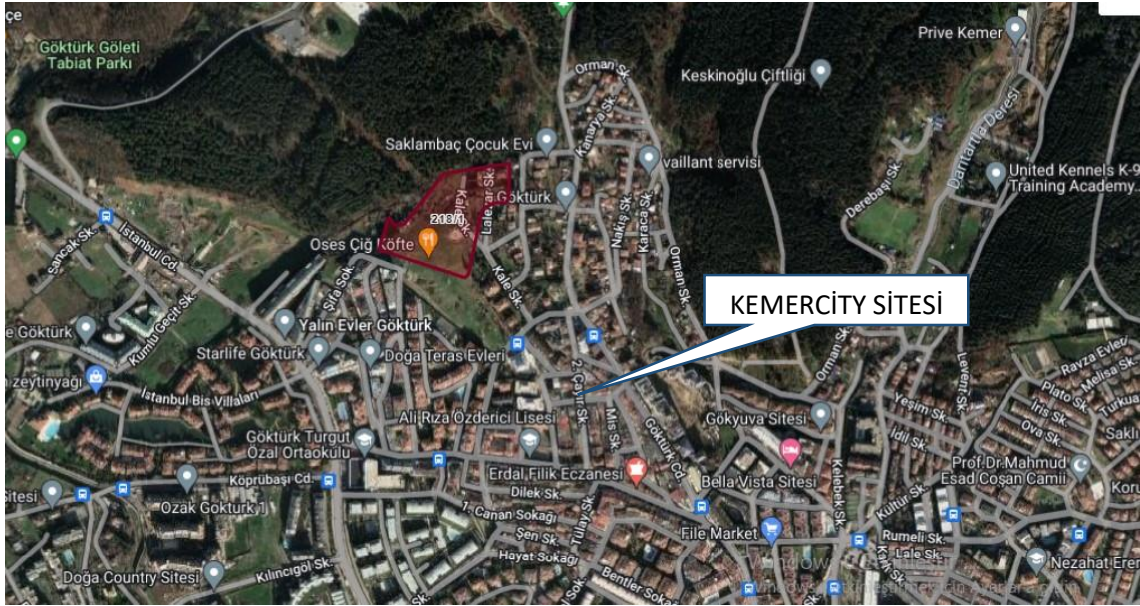
İlgilisi: 0532 661 34 15

[E:8 Satılık Konut] Taşınmazın bulunduğu bölgede, site içerisinde zemin katta konumlu, yaklaşık brüt 55m² kullanım alanlı 1+1 konut 5.200.000 TL bedel ile pazarlıklı olarak satılıktır.

İlgilisi: 0539 578 71 05

EMSAL DÜZELTME TABLOSU (KONUT)								
İçerik	Emsal 5		Emsal 6		Emsal 7		Emsal 8	
Yüzölçüm (m ²)	50,00m ²		100,00m ²		85,00m ²		55,00m ²	
Satış fiyatı	4.850.000 TL		8.550.000 TL		6.700.000 TL		5.200.000 TL	
m ² birim fiyatı	97.000 TL		85.500 TL		78.824 TL		94.545 TL	
Pazarlık	5%	-	3%	-	3%	-	5%	-
Konum Şerefiyesi	0%	+	0%	-	0%	-	0%	-
Yapı Kalitesi Şerefiyesi	15%	+	15%	+	15%	+	15%	+
Diğer Şerefiye	0%	+	0%	+	0%	-	0%	+
İndirgenmiş birim fiyat	106.700 TL		95.760 TL		88.282 TL		104.000 TL	
Ortalama Birim fiyat	98.686TL/m ²							

*Bu Belge, 5070 sayılı "Elektronik İmza Kanunu" çerçevesinde e-imza ile imzalanmıştır.

Bölgede Yer Alan Projeler ve Satış Rakamları**--Göktürk Prime Sitesi**

Rapora konu projeye oldukça yakın olup kuş uçuşu yaklaşık 1 km mesafedir. 2.324 m² arsa içerisinde 2 adet bloktan oluşmaktadır. Site içerisinde 2+1, 3+1 ve 4+1 olmak üzere 3 tip daire mevcuttur. Bu daireler 90 m² ile 210 m² aralığında değişmektedir.

Sitede 7/24 güvenlik ve kamera sistemi, kapalı otopark imkanı bulunmaktadır. Sitedeki dairelerin birim fiyatları daire tipleri ve m²'lerine göre 85.000 TL ile 95.000 TL arasında değişmektedir. Hali hazırda inşaatı tamamlanma aşamasına gelmiştir.

***Bu Belge, 5070 sayılı "Elektronik İmza Kanunu" çerçevesinde e-imza ile imzalanmıştır.**

--Bianco Sitesi



Rapora konu projeye yakın mesafede olup kuş uçuşu yaklaşık 1 km mesafedir. Proje 232 bağımsız bölümden oluşuyor. 167 dairenin bulunduğu projede 8000 metrekarelik alana yayılan mağaza, kafe ve restoran seçenekleri sunuluyor. Projede 1+1'ler brüt 57,43 ila 86,21, net 47,34 ila 71,99 metrekare, 2+1'ler brüt 89,61 ila 95,16, net 65,46 ila 71,51 metrekare, 2+1 dubleksler brüt 86,21, net 71,99 metrekare, 3+1'ler brüt 135,44, net 101,51 metrekare, 3+1 dubleksler brüt 159,53, net 118,47 metrekare büyüklüğe sahip. Sitedeki dairelerin birim fiyatları daire tipleri ve m²'lerine göre 90.000 TL ile 110.000 TL arasında değişmektedir.

***Bu Belge, 5070 sayılı "Elektronik İmza Kanunu" çerçevesinde e-imza ile imzalanmıştır.**

Δ Kullanılan Emsallerin Sanal Ortamdaki Haritalarından Çıkarılmış, Değerlemeye Konu Gayrimenkule Olan Yakınlığını Gösteren Krokiler



Δ Bölgedeki Projeler Hakkında Genel Bilgi

Eyüpsultan bölgesi, İstanbul il merkezine yakınlığı, mesire alanları bakımından hafta sonu tatilleri için tercih edilen bir bölge iken, son yıllarda yapılan Kuzey İstanbul Otoyolu, İstanbul Havalimanı gibi projeler sebebiyle sürekli ikamet için de tercih edilebilmektedir. Bu durum bölgenin cazibesini artırmakta olup, bölgede her geçen gün yeni yapılaşmaların arttığı görülmektedir. Bölgede hali hazırda devam eden birçok proje bulunmakta olup, yakın zamanda tamamlanan projelerde ise boş mülklerin kalmadığı, projelerin tamamının satıldığı görülmüştür.

Yapılan araştırmalarda bölgede lüks konut projelerinin, konsept villa projelerinin yer aldığı görülmüştür. Hali hazırda devam eden projelerde kullanım alanları ve sosyal imkanlara göre fiyatlar değişiklik gösterebilmektedir.

Δ Emsallerin Nasıl Dikkate Alındığına İlişkin ayrıntılı Açıklama, Emsal Bilgilerinde Yapılan Düzeltmeler, Düzeltmelerin Yapılma Nedenine İlişkin Detaylı Açıklamalar ve Diğer Varsayımlar

Değerleme konusu taşınmazın bulunduğu bölge, genel itibarıyla 5 kat konut siteleri tarzında yapılaşmaya sahiptir. Yapılardan merkeze yakın kesimde yer alan konut siteleri genellikle en az 5 - 10 yıllık olup, meydana uzaklaştıkça konsept projelerin arttığı görülmüştür. Bu duruma ilave olarak son 2 yıldır dünya genelinde yaşanan pandemi süreci de Eyüpsultan bölgesinin sessiz ve tercih edilen bir bölge olmasından kaynaklı değeri artırmıştır.

Bölgede yapılan araştırmalarda benzer projelerde konut birim değeri, bahçe kullanımı, havuzlu site olup olmadığı, konutlara ait müstakil havuz durumu, otopark durumuna göre değişiklik göstermektedir. Bu durum değerlendirilerek, parsel üzerine yapılması muhtemelen konutlar ile karşılaştırma yapılmış ve değer takdir edilmiştir.

Pazar yöntemi analizi ile elde edilen emsaller ve bölge emlakçılarından alınan beyanlar sonucunda, ekspertize konu taşınmazın konumu ve mevcut imar durumu da göz önünde bulundurulduğunda **arsa birim m² değerinin 38.000-TL ile 42.000-TL aralığında olabileceğine kanaat getirilmiştir.**

***Bu Belge, 5070 sayılı "Elektronik İmza Kanunu" çerçevesinde e-imza ile imzalanmıştır.**

Δ Pazar Yaklaşımı İle Ulaşılan Sonuç

Bölgede, satılık veya yakın dönemde satışı gerçekleşmiş arsa emsalleri üzerinden arsa birim değerine ulaşılmıştır. Yapılan araştırmalar neticesinde bölgede yapılaşmaya açık arsa birim değerlerinin 38.000 TL 42.000 TL/m² arasında değiştiği tespit edilmiştir. Bölge konut ve ticari fonksiyonlu olarak gelişmektedir. Taşınmaz için 40.732,19 TL/m² birim değer takdir edilmiştir.

DEĞERLEME TABLOSU							
il	ilçe	Mahalle	Ada	Parsel	Yüz Ölçüm (m ²)	Birim Değer (TL/m ²)	DEĞER (TL)
İstanbul	Eyüpsultan	Göktürk	218	1	20.131,50	40.732,19 ₺	₺820.000.000,00

Rapora konu parsel için mevcut durumda Pazar yaklaşımı yöntemi ile ulaşılan piyasa değeri **820.000.000,00-TL** olarak takdir edilmiştir.

5.2 Maliyet Yaklaşımı

Δ Maliyet Yaklaşımını Açıklayıcı Bilgiler, Konu Gayrimenkulün Değerleme İçin Bu Yaklaşımın Kullanılma Nedeni

Maliyet yaklaşımı, bir alıcının, gereksiz külfet doğuran zaman, elverişsizlik, risk gibi etkenler söz konusu olmadıkça, belli bir varlık için, ister satın alma, isterse yapım yoluyla edinilmiş olsun, kendisine eşit faydaya sahip başka bir varlığı elde etme maliyetinden daha fazla ödeme yapmayacağı ekonomik ilkesinin uygulanmasıyla gösterge niteliğindeki değer belirlendiği yaklaşımdır. Bu yaklaşımda, bir *varlığın* cari ikame maliyetinin veya yeniden üretim maliyetinin hesaplanması ve fiziksel bozulma ve diğer biçimlerde gerçekleşen tüm yıpranma paylarının düşülmesi suretiyle gösterge niteliğindeki değer belirlenmektedir. Aşağıda yer verilen durumlarda, maliyet yaklaşımının uygulanması ve bu yaklaşıma önemli ve/veya anlamlı ağırlık verilmesi gerekli görülmektedir: **(a)** katılımcıların değerlendirme konusu varlıkla önemli ölçüde aynı faydaya sahip bir varlığı yasal kısıtlamalar olmaksızın yeniden oluşturabilmesi ve varlığın, katılımcıların değerlendirme konusu varlığı bir an evvel kullanabilmeleri için önemli bir prim ödemeye razı olmak durumunda kalmayacakları kadar, kısa bir sürede yeniden oluşturulabilmesi,

(b) varlığın doğrudan gelir yaratmaması ve varlığın kendine özgü niteliğinin gelir yaklaşımını veya pazar yaklaşımını olanaksız kılması ve/veya **(c)** kullanılan değer esasının temel olarak ikame değeri örneğinde olduğu gibi ikame maliyetine dayanması.

Belli başlı üç maliyet yaklaşımı yöntemi bulunmaktadır: **(a)** ikame maliyeti yöntemi: gösterge niteliğindeki değer eşdeğer fayda sağlayan benzer bir varlığın maliyetinin hesaplanmasıyla belirlendiği yöntem. **(b)** yeniden üretim maliyeti yöntemi: gösterge niteliğindeki değer varlığın aynısının üretilmesi için gerekli olan maliyetin hesaplanmasıyla belirlendiği yöntem. **(c)** toplama yöntemi: varlığın değerinin bileşenlerinin her birinin değeri toplanarak hesaplandığı yöntemdir.

Δ Arsa Değerinin Tespitinde Kullanılan Emsal Bilgileri ve Bu Bilgilerin Kaynağı, Yapılan Düzeltmeler, Yapılan Diğer Varsayımlar ve Ulaşılan Sonuç

Değerlemeye konu parselin yüz ölçümü ile bulunduğu bölgedeki lokasyonu, ana arterlere olan mesafesi, cephe durumu, geometrik şekil ve topografik özellikleri gibi kendine özgü ayırt edici tüm etkenler dikkate alınarak, pazar yaklaşımında belirlenen emsaller ve açıklamalarıyla yapılan düzeltmeler neticesinde mevcut piyasa şartları göz önünde bulundurulmuştur.

Tüm bu şartlar ve yapılan araştırmalar ile bulunan emsallerdeki düzeltmeler, bölgeye hakim emlakçı görüşleri, bölge esnafı ve geçmiş verilere dayanarak söz konusu parsel için yukarıdaki birim değer takdir edilmiştir.

***Bu Belge, 5070 sayılı "Elektronik İmza Kanunu" çerçevesinde e-imza ile imzalanmıştır.**

Δ Yapı Maliyetleri ve Diğer Maliyetlerin Tespitinde Kullanılan Bilgiler, Bu Bilgilerin Kaynağı ve Yapılan Varsayımlar

Değerlemeye konu parsel üzerinde herhangi bir yapı bulunmamaktadır. Bu nedenle taşınmazın değerlendirme aşamasında maliyet yöntemi kullanılmamıştır.

Δ Maliyet Yaklaşımı İle Ulaşılan Sonuç

Parsel üzerinde maliyet oluşturacak bir yapı bulunmaması sebebiyle maliyet yaklaşımı uygulanmamıştır.

5.3 Gelir Yaklaşımı

Δ Gelir Yaklaşımını Açıklayıcı Bilgiler, Konu Gayrimenkulün Değerlemesi İçin Bu Yaklaşımın Kullanılma Nedeni

Gelir yaklaşımı, gösterge niteliğindeki değer, gelecekteki nakit akışlarının tek bir cari değere dönüştürülmesi ile belirlenmesini sağlar. Gelir yaklaşımında varlığın değeri, varlık tarafından yaratılan gelirlerin, nakit akışlarının veya maliyet tasarruflarının bugünkü değerine dayanılarak tespit edilir. Aşağıda yer verilen durumlarda, gelir yaklaşımının uygulanması ve bu yaklaşıma önemli ve/veya anlamlı ağırlık verilmesi gerekli görülmektedir:

(a) Varlığın gelir yaratma kabiliyetinin katılımcının gözüyle değeri etkileyen çok önemli bir unsur olması, (b) Değerleme konusu varlıkla ilgili gelecekteki gelirin miktarı ve zamanlamasına ilişkin makul tahminler mevcut olmakla birlikte, ilgili pazar emsallerinin varsa bile az sayıda olması.

→ İndirgenmiş Nakit Akışları (İNA) Yöntemi:

İNA yönteminde, tahmini nakit akışları değerlendirme tarihine indirgenmekte ve bu işlem *varlığın* bugünkü değeriyle sonuçlanmaktadır. Gelirlerin getirisi kapitalizasyonu (indirgemesi) olarak da nitelendirilmektedir. Uzun ömürlü veya sonsuz ömürlü *varlıklarla* ilgili bazı durumlarda, İNA, *varlığın* kesin tahmin süresinin sonundaki değeri temsil eden devam eden değeri *çerçebilir*. Diğer durumlarda, *varlığın* değeri kesin tahmin süresi bulunmayan bir devam eden değer tek başına kullanılarak hesaplanabilir. İNA yönteminin temel adımları aşağıdaki şekildedir:

(a) değerlendirme konusu varlığın ve değerlendirme görevinin niteliğine en uygun nakit akışı türünün seçilmesi (örneğin, vergi öncesi veya vergi sonrası nakit akışları, toplam nakit akışları veya öz sermayeye ait nakit akışları, reel veya nominal nakit akışları vb.), (b) nakit akışlarının tahmin edileceği en uygun kesin sürenin varsa belirlenmesi, (c) söz konusu süre için nakit akış tahminlerinin hazırlanması, (d) (varsa) kesin tahmin süresinin sonundaki devam eden değer değerlendirme konusu varlık için uygun olup olmadığının; daha sonra da, varlığın niteliğine uygun devam eden değer belirlenmesi, (e) uygun indirgeme oranının belirlenmesi, (f) indirgeme oranının varsa devam eden değer de dâhil olmak üzere, tahmini nakit akışlarına uygulanması şeklindedir.

→ Direkt (Doğrudan) Kapitalizasyon Yöntemi:

Tüm risk veya genel kapitalizasyon oranının, temsili tek bir dönem gelirin uygulandığı yöntemdir. Gayrimenkulün o dönem için (yıl) üreteceği net gelirin, güncel gayrimenkul piyasası koşullarına göre oluşan bir kapitalizasyon oranına bölünerek, taşınmaz değeri hesaplanır. Bu kapitalizasyon oranı, birbirine emsal gayrimenkullerde satış ve gelir seviyeleri arasındaki ilişkiyle belirlenebilir. Burada Net Gelir kavramına dikkat edilmelidir. Tüm kaynaklardan elde edilecek gelirleri içeren mülkün potansiyel brüt gelir ve bundan beklenen boşluk/kayıpların arındırıldığı efektif brüt gelir sonrasında da efektif brüt gelirin faaliyet giderleri ile diğer harcamalardan arındırılması ile net faaliyet gelir elde edilmelidir. Potansiyel Brüt Kira Geliri: Gayrimenkulün kiralanabilir tüm birimlerinin kiraya verildiği ve kira bedellerinin kayıtsız olarak tahsil edildiği durumlardaki elde edilen gelir tutarıdır.

• Toplam yıllık potansiyel gelir / Kapitalizasyon oranı = Değer

***Bu Belge, 5070 sayılı "Elektronik İmza Kanunu" çerçevesinde e-imza ile imzalanmıştır.**

Δ Nakit Giriş ve Çıktılarının Tahmin Edilmesinde Kullanılan Emsal Bilgileri, Bu Bilgilerin Kaynağı ve Yapılan Diğer Varsayımlar

Söz konusu parsel üzerinde direkt gelir getirici bir yapı bulunmamaktadır. Ancak hali hazırda mevcut imar durumuna göre taslak projenin hazırlandığı bilgisi alınmış ve bu proje tarafımıza iletilmiştir. Taslak projedeki verilere dayanarak nakit akışı analizi yapılmıştır. Projenin yaklaşık tamamlanma süresi ve tamamlanma yüzdeleri varsayımlar ile dikkate alınarak nakit girişi ve çıkışı hesaplanmış ve projenin bugünkü değeri hesaplanmıştır.

Taslak projeye göre konut ve dükkan nitelikli bağımsız bölümler planlanmıştır. Projede konutların satılabilir toplam brüt alanı 31.177,68m², dükkanların satılabilir toplam brüt alanı 1.249,71m²'dir. Proje toplam inşaat alanı ise 49.971,18m²'dir.

Söz konusu proje bilgileri esas alındığında 2023 yılı başlanan projenin yaklaşık 3 yıllık bir dönemde tamamlanacağı öngörülmüştür.

İnşaatin ilk yıl %60, 2. yıl %40'lık bir ilerleme ile 2 yılda tamamlanacağı öngörülmüştür. İlk yıl için inşaat maliyet birim değeri 16.250 TL/m² ile inşaata başlanacağı, takip eden yılda %30'luk artışlar ile devam edeceği düşünülmüştür.

Konutların ilk yıl %20, ikinci yıl %30 ve son yıl ise %50 olarak satışlarının tamamlanacağı öngörülmüştür. Dükkanların ise tamamının 3. yılın sonunda satılacağı öngörülmüştür. İlk yıl için bağımsız bölüm birim değeri konutlar için 98.000 TL/m², dükkanlar için 130.000 TL/m² olarak belirlenmiştir. 2.yıl %40, 3.yıl %40 birim değer artışı olacağı düşünülmektedir. Projenin tamamlanması durumunda net bugünkü değeri 2.308.681.121,21 TL olarak öngörülmüştür. Nakit akışı tablosu ve proje bilgileri rapor ekinde verilmiştir.

Δ İndirgeme/İskonto Oranının Nasıl Hesaplandığına İlişkin Ayrıntılı Açıklama ve Gerekçeler

İndirgeme oranı belirlenirken UDES kapsamında toplama yöntemi esas alınmış ve aşağıda sıralanan maddeler dikkate alınmıştır.

- Kullanılan nakit akışlarına ilişkin projeksiyonlarla ilgili riskler,
- Değerlenen varlığın türü,
- Pazardaki işlemlerde zımnem yer alan oranlar,
- Varlığın coğrafi konumu ve/veya işlem göreceği pazarın konumu,
- Varlığın ömrü ve girdilerin tutarlılığı,
- Kullanılan nakit akışının türü,

$$\text{İndirgeme Oranı} = \text{Risksiz Getiri Oranı}^* + \text{Risk Primi}^{**}$$

* Risksiz getiri oranı, 10 yıllık devlet tahvillerinin getirileri dikkate alınarak belirlenmiştir. Yapılan incelemelerde son 10 yıllık devlet tahvilleri risksiz getiri oranı %20 civarındadır.

** Risk primi ise belirlenen risksiz getiri oranları üzerinden yaklaşık %2,5-3 civarında sektör riski ve %3-4 civarında ülke riski dikkate alınarak belirlenmiştir. Bu doğrultuda 2023 yılı indirgeme oranı %25 olarak belirlenmiştir. Takip eden yılda ise indirgeme oranının %25 bandında olacağına kanaat getirilmiştir.

Δ Gelir Yaklaşımı İle Ulaşılan Sonuç

Değerleme konusu parsel üzerinde proje geliştirilmesi suretiyle elde edilmesi muhtemel gelirlerin net bugünkü değeri 2.308.681.121,21 TL olarak belirlenmiştir. Koray GYO A.Ş. ilgili sözleşmeler uyarınca değerlendirme konusu taşınmaz üzerinde inşa edilecek projenin ve dolayısıyla bu projenin satışından elde edilebilecek gelirin %57,52'sini elde edecektir. Buna karşılık inşaat maliyeti, satış giderleri ve genel giderlerin tamamı Koray GYO A.Ş. tarafından karşılanacaktır. Buna göre Koray GYO A.Ş.'nin ilgili sözleşmeler uyarınca elde etmesi muhtemel nakit akışının (gelirlerin %57,52'si ve giderlerin %100'ü) bugünkü değeri ise **1.031.613.821,74 TL** olarak belirlenmiştir.

***Bu Belge, 5070 sayılı "Elektronik İmza Kanunu" çerçevesinde e-imza ile imzalanmıştır.**

5.4 Diğer Tespit ve Analizler

Δ Takdir Edilen Kira Değerleri

Değerleme konusu taşınmaz hali hazırda arsa vasıflı olup, parsel üzerine konut ve dükkan ünitelerinden oluşan projenin yapılması planlanmaktadır. Taşınmazın bulunduğu bölgede yapı kalitesine ve alana göre kira değerlerinde değişiklik bulunmaktadır. Söz konusu projenin hali hazırda inşa edilmemiş olması sebebiyle kira değer tespiti yapılamamıştır.

Δ Hasılat Paylaşımı veya Kat Karşılığı Yöntemi ile Yapılacak Projelerde, Emsal Pay Oranları

Taşınmazın bulunduğu il genelinde ve özellikle konumlandığı bölgede kat karşılığı oranlarının %40-%50 oranında değişebildiği, hasılat paylaşımı oranlarının ise %30-%35 oranlarında gerçekleştirilebileceği ön görülmektedir. Bu oranlar, taşınmaz alanının büyüklüğü, proje kapsam ve toplam getirisi, yapılacak projenin niteliği ve konumu gibi etkenlere göre değişkenlik göstermektedir. Değerlemeye konu sözleşmelerde arsa sahipleri payı %42,58 olarak belirlenmiştir. Bu paylaşım oranının piyasa teamüllerine uygun olduğu düşünülmektedir.

Δ Üzerinde Proje Geliştirilen Arsaların Boş Arazi ve Proje Değerleri

Rapora konu taşınmazın arsa değeri bölgedeki benzer emsallerden yararlanılarak pazar yaklaşımı yöntemi ile tespit edilmiştir.

Söz konusu parsel ile ilgili müşteri tarafından hazırlanan taslak proje tarafımıza iletilmiştir. Taşınmaz ile ilgili kat karşılığı inşaat sözleşmeleri hazırlanmış olup tapu siciline de şerh edilmiştir. Ancak proje ile ilgili henüz ruhsat alınmamıştır. Proje değeri ise bölgede yapılan araştırmalar doğrultusunda, tarafımıza iletilen taslak projeye istinaden bilgi amaçlı olarak gelir yöntemi başlığı altında verilmiştir. Söz konusu projenin tadil edilmesi, farklı bir projenin uygulanması durumunda değerlerin değişeceği muhtemeldir.

Δ En Verimli ve En İyi Kullanım Değeri Analizi

Değerlemeye konu taşınmazın mevcut durumu, bulunduğu bölge ve çevre özellikleri dikkate alındığında imar planına uygun şekilde yapılaşmasının en etkin ve verimli kullanım şekli olacağı kanaatine varılmıştır.

Δ Müşterek veya Bölünmüş Kısımların Değerleme Analizi

Değerlemeye konu parselin tamamı değerlendirme işlemine konu olmuştur. Müşterek veya bölünmüş kısım analizi yapılmamıştır.

6. ANALİZ SONUÇLARININ DEĞERLENDİRİLMESİ

6.1 Farklı Değerleme Yöntemleri ile Analiz Sonuçlarının Uyumlaştırılması ve Bu Amaçla İzlenen Metotların ve Nedenlerinin Açıklanması

Taşınmazın niteliğinin arsa olması, parsel üzerinde kat irtifakının kurulmamış olması kullanım şekli ve amacı vb. her türlü etkenler dikkate alınmıştır. Değerleme konusu taşınmazın boş arsa değerinin tespitinde pazar yaklaşımı kullanılmıştır. Koray GYO A.Ş.'nin değerlemeye konu parsel ile ilgili olarak arsa sahipleri ile yapmış olduğu sözleşmelerden kaynaklanan haklarının değerinin tespitinde ise gelir yaklaşımı kullanılmıştır.

6.2 Aşgari Husus ve Bilgilerden Raporda Yer Verilmeyenlerin Neden Yer Almadıklarının Gerekçeleri

Değerleme çalışması için gerekli tüm aşgari husus ve bilgilere raporda yer verilmiştir.

6.3 Yasal Gereklere Yerine Getirilip Getirilmediği ve Mevzuat Uyarınca Alınması Gereken İzin ve Belgelerin Tam ve Eksiksiz Olarak Mevcut Olup Olmadığı Hakkında Görüş

Değerlemeye konu parsel "Arsa" vasıflı olup ilgili kurumlarda yapılan araştırma ve incelemeler neticesinde herhangi bir ruhsat ve projesinin bulunmadığı, mahallinde yapılan incelemede de herhangi bir yapının bulunmadığı görülmüştür.

6.4 Varsa, Gayrimenkul Üzerindeki Takyidat ve İpotekler İle İlgili Görüş

Konu taşınmaz üzerinde bulunan takyidatlar raporun 3.3 bölümünde açıklanmıştır. Söz konusu takyidatlar, taşınmazın tasarrufu kısıtlamamakta olup değerinde de herhangi bir etkisi yoktur.

6.5 Değerleme Konusu Gayrimenkulün, Üzerinde İpotek veya Gayrimenkulün Değerini Doğrudan ve Önemli Ölçüde Etkileyecek Nitelikte Herhangi Bir Takyidat Bulunması Durumları Hariç, Devredilebilmesi Konusunda Bir Sınırlamaya Tabi Olup Olmadığı Hakkında Bilgi

Taşınmaz üzerinde "Koray Gayrimenkul Yatırım Ortaklığı Anonim Şirketi" ne ait hissenin devredilebilmesine ilişkin herhangi bir sınırlama veya kısıtlama bulunmamaktadır.

6.6 Değerleme Konusu Arsa veya Arazi ise, Alımından İtibaren beş Yıl Geçmesine Rağmen Üzerinde Proje Geliştirilmesine Yönelik Herhangi Bir Tasarrufta Bulunup Bulunulmadığına Dair Bilgi

Değerlemeye konu taşınmazın edinim tarihi üzerinden 5 yıl geçmemiştir.

6.7 Değerleme Konusu Üst Hakkı veya Devre Mülk Hakkı İse, Üst Hakkı ve Devre Mülk Hakkının Devredilebilmesine İlişkin Olarak Bu Hakları Doğuran Sözleşmelerde Özel Kanun Hükümlerinden Kaynaklananlar Hariç Herhangi Bir Sınırlama Olup Olmadığı Hakkında Bilgi

Değerleme konusu üst hakkı veya devre mülk hakkı değildir.

6.8 Gayrimenkulün Tapudaki Niteliğinin, Fili Kullanım Şeklinin ve Portföye Dahil Edilme Niteliğinin Birbiriyle Uyumlu Olup Olmadığı Hakkında Görüş İle Portföye Alınmasında Herhangi Bir Sakınca Olup Olmadığı Hakkında Görüş

Değerleme işlemi, taşınmazın mevcut durum değerinin tespiti ve sözleşmelerden kaynaklanan hakların değer tespiti için yapılmıştır. SPK'nın III-48.1 sayılı Gayrimenkul Yatırım Ortaklıklarına İlişkin Esaslar Tebliği'nin (Tebliğ) 4. maddesinin birinci fıkrasında GYO'ların portföylerine gayrimenkule dayalı hakları alabilecekleri, 22. maddesinin birinci fıkrasının (ç) bendinde de GYO'ların kendi mülkiyetlerindeki arsa ve arazilerin yanı sıra, hasılat paylaşımı veya kat karşılığı arsa satışı sözleşmeleri akdettiği başka kişilere ait arsalar üzerinde gayrimenkul projesi geliştirebilecekleri ifade edilmektedir. Bu çerçevede değerlendirme konusu taşınmazın ve bu taşınmaz ile ilgili olan sözleşmeye dayalı hakların gayrimenkul yatırım ortaklığı portföyünde bulunmasında bir sakınca bulunmamaktadır.

***Bu Belge, 5070 sayılı "Elektronik İmza Kanunu" çerçevesinde e-imza ile imzalanmıştır.**

7. SONUÇ

7.1 Sorumlu Değerleme Uzmanının Sonuç Cümlesi

Bu rapor, Koray Gayrimenkul Yatırım Ortaklığı A.Ş.'nin talebi üzerine; İstanbul İli, Eyüpsutan İlçesi, Göktürk Mahallesi, 218 ada, 1 parsel numaralı "Arsa" vasıflı gayrimenkulün mevcut durum değeri ile bu parsel ile ilgili yapılmış olan sözleşmelerden kaynaklanan hakların değerinin Türk Lirası cinsinden tespitine yönelik SPK mevzuatı kapsamında asgari unsurları içeren bu değerlendirme raporu tarafımızca hazırlanmıştır.

Tarafımızca işleme alındığı tarihteki değerlendirme konusu taşınmazın Piyasa Değer Tespiti; gayrimenkul mahallinde ve bulunduğu bölge genelinde yapılan inceleme ve araştırma ile resmi kurum ve kuruluşlardan edinilen belge ve bilgi doğrultusunda oluşan kanaat, ilçenin ve bölgenin gelişme trendi, gayrimenkulün imar durumu ve yapılaşma şartları ile kullanım fonksiyonu, yapının ve iç mekânların özellikleri, kullanım amaç ve fonksiyonluğu, yapı sınıfı ve kalitesi, arsanın alanı, geometrik şekli, topoğrafya durumu, bulunduğu muhitin şeref ve ehemmiyeti, çevresinin teşekkül tarzı ile şehir merkezi ile bölgedeki merkezi konumlara olan mesafesi, ana yola, bulvara veya caddeye olan cephesi, ulaşım ve çevre özellikleri, mevcut ekonomik şartlar gibi tüm faktörler dikkate alınarak, bulunduğu muhite göre alıcı bulup bulamayacağı, bulması halinde nispet derecesi gibi kıymet yükseltici ve kıymet düşürücü müspet menfi tüm faktörler göz önünde bulundurularak yapılmıştır.

7.2 Nihai Değer Takdiri

Değerleme raporunun konusu, Koray GYO A.Ş.'nin İstanbul İli, Eyüpsultan İlçesi 218 Ada 1 Parselde bulunan "Arsa" vasıflı gayrimenkulün mevcut durum değeri ve bu parsel için arsa sahipleri ile yapmış olduğu arsa payı karşılığı inşaat sözleşmelerinden kaynaklanan haklarının değerinin tespit edilmesidir.

Değer tespiti yapılırken rapor içerisinde ilgili maddelerde belirtilen olumlu ve olumsuz tüm etkenler dikkate alınmıştır. Koray GYO A.Ş. ilgili sözleşmelerden kaynaklanan haklarının tespitinde gelir yaklaşımı kullanılmıştır. Bu yöntemde; imar durumuna uygun olarak hazırlanan taslak projeden elde edilebilecek gelir ve giderler tahmin edilerek Koray GYO A.Ş. payına düşen gelir ve giderlerin net bugünkü değeri hesaplanmıştır. Yapılan incelemeler ve hesaplamalar neticesinde rapora konu taşınmazın ve Koray GYO A.Ş. 'nin ilgili sözleşmelerden kaynaklanan haklarının değerlendirme tarihindeki piyasa değeri;

DEĞER DETAYI	TL
Taşınmazın Mevcut Durumuyla KDV Hariç Toplam Değeri	₺820.000.000,00
Projenin Mevcut Durumuyla KDV Dahil Toplam Değeri	₺902.000.000,00
Projenin Tamamlanması Durumundaki Bugünkü Değeri	₺2.308.681.121,21
Projenin Tamamlanması Durumundaki Koray GYO A.Ş. Payına Düşen Değer	₺1.031.613.821,74

1. Tespit edilen bu değerler taşınmazın peşin satışına yöneliktir.
2. Nihai değer, KDV Hariç değeri ifade eder.
3. İş bu rapor, ekleriyle bir bütündür.
4. Nihai değer takdiri, raporun içeriğinden ayrı tutulamaz.
5. Değerleme tarihi itibarıyla TCMB Döviz Kuru 1\$: 27.0220 TL 'dir.

Burak Barış Değerleme Uzmanı SPK Lisans No: 406713	Raci Gökcehan SONER Denetmen SPK Lisans No: 404622	Erdeniz BALIKÇIOĞLU Sorumlu Değerleme Uzmanı SPK Lisans No: 401418

***Bu Belge, 5070 sayılı "Elektronik İmza Kanunu" çerçevesinde e-imza ile imzalanmıştır.**

8. UYGUNLUK BEYANI

Hazırlanan rapor için aşağıdaki maddelerin doğruluğunu beyan ederiz;

- Raporunda sunulan bulgular sahip olduğumuz tüm bilgiler çerçevesinde doğrudur.
- Rapor edilen analiz, fikir ve sonuçlar, sadece belirtilen varsayımlar ve koşullarla sınırlıdır.
- Rapor, tarafsız ve önyargısız profesyonel analiz, fikir ve sonuçlardan oluşmaktadır.
- Raporun konusunu oluşturan gayrimenkul ile mevcut veya potansiyel hiçbir menfaatimiz ve ilgimiz bulunmamaktadır.
- Bu raporun konusunu oluşturan gayrimenkul veya ilgili taraflarla ilgili hiçbir önyargımız bulunmamaktadır.
- Uzman olarak vermiş olduğumuz hizmet karşılığı ücret, raporun herhangi bir bölümüne bağlı değildir.
- Değerleme ahlaki kural ve performans standartlarına göre gerçekleştirilmiştir.
- Değerleme Uzman(lar)ı mesleki eğitim şartlarına haiz bulunmaktadır.
- Değerleme Uzmanı(lar)ı, gayrimenkulün yeri ve rapor içeriği konusunda deneyim sahibidir.
- Rapor konusu mülk, kişisel olarak denetlenmiş ve ilgili resmi kurumlarda gerekli incelemeler yapılmıştır.
- Rapor içeriğinde belirtilen Değerleme Uzmanı/Değerleme Uzmanlarının haricinde hiç kimsenin bu raporun hazırlanmasında mesleki bir yardımı bulunmamaktadır.
- Çalışma, iş gereksinimlerinin kapsamına uygun olarak geliştirilmiş ve Uluslararası Değerleme Standartları'na uygun olarak raporlanmıştır.

→ İş bu rapor, müşteri talebine özel olarak hazırlanmıştır. İlgilisi ve hazırlanış amacı dışında 3. şahıslar tarafından kullanılamaz, kopyalanamaz ve çoğaltılamaz.

9. RAPOR EKLERİ

Δ Proje Nakit Akışı

Δ Takbis Belgesi

Δ İmar Durumu

Δ Taslak Proje

Δ Taşınmaz Görselleri

Δ SPK Lisans Belgeleri ve Mesleki Tecrübe Belgeleri

***Bu Belge, 5070 sayılı "Elektronik İmza Kanunu" çerçevesinde e-imza ile imzalanmıştır.**